

PROTOKÓŁ

z objazdowej Komisji Budownictwa, Gospodarki Komunalnej, Wodnej i Ochrony Środowiska, która odbyła się w dniu 10 kwietnia 2014 r. o godz. 9.00

Pan Stanisław Sarad – Przewodniczący Komisji Budownictwa, Gospodarki Komunalnej, Wodnej i Ochrony Środowiska powitał przybyłych na spotkanie członków komisji oraz zaproszonych gości. Kolejno przedstawił proponowany porządek posiedzenia:

1. Analiza układu komunikacyjnego w obowiązującym miejscowym planie zagospodarowania przestrzennego w części Woli Rzędzińskiej w obrębie działki na 3445/15.
2. Analiza możliwości i zasadności przystąpienia do prac projektowo – wykonawczych związanych z rozbudową drogi publicznej nr 85/1-15 w Jodłówce – Wałkach (tzw. Droga do Zauchy).
3. Poprawa bezpieczeństwa pieszych na drodze gminnej nr 635, 1732/1-4 tzw. Południowa w Woli Rzędzińskiej z uwzględnieniem kwestii prawnych i własnościowych dotyczących wykonania brakującego fragmentu chodnika.
4. Ocena zasadności i określenie zakresu prac związanych z odtworzeniem drogi gminnej nr 678, 657/1-7, 662 (tzw. Na Kawę) na wniosek mieszkańców w Porębie Radlnej.
5. Ocena zasadności przejęcia drogi na działkach 62/5, 62/4, 62/9, 62/8 w Koszycach Wielkich do zasobów nieruchomości gminnych – prośba mieszkańców.
6. Określenie zakresu prac związanych z poprawą dojazdu drogą gminną do działek pomiędzy ul. Brzozową i ul. Graniczną – wniosek Radnego p. Józefa Jamroga.
7. Sprawy bieżące.

P. R. Szary zawnioskował, aby członkowie komisji udali się na ul. Wolska, celem przeanalizowania kwestii przeprojektowania chodnika przy tej drodze. W chwili obecnej projekt zakłada usytuowanie chodnika po stronie północnej, mieszkańcy zwracają się z prośbą o jego zaprojektowanie po stronie północnej. Problem dotyczy fragmentu chodnika przy skrzyżowaniu z ul. Krótkiej do ul. Jałowcowej.

P. S. Sarad poddał pod głosowanie porządek posiedzenia z uwzględnieniem wniosku p. R. Szarego.

Porządek obrad z wnioskiem p. Szarego został przyjęty 6 głosami „za” przy 2 „przeciw” i 1 „wstrzymującym”.

p. S. Wojtasik – Zastępca wójta odczytał kolejno 3 pisma stanowiące załączniki 1, 2 i 3 do niniejszego protokołu. Kolejno powiedział, że:

- jeżeli chodzi o pierwsze odczytane pismo, to problem dotyczy nie miejscowego planu zagospodarowania przestrzennego, ale rowów odwadniających i tym tematem w zakresie rozwiązań technicznych, powinna się zająć komisja,
- rozwiązaniem problemu przedstawionego w drugim z odczytanych pism członkowie komisji zajmą się w ramach realizacji pkt. 1 dzisiejszego porządku posiedzenia,
- na temat poruszony w trzecim z odczytanych pism, wnioskodawca otrzymał w ustawowym terminie odpowiedź, po poprzednim posiedzeniu objazdowej komisji budownictwa, nie mniej jednak odniósł się do udzielonej odpowiedzi w dzisiaj odczytanym piśmie; Jest to problem bardzo trudny, złożony i kosztowny. Nie ma tutaj ze strony gminy złej woli, ale należy wziąć pod uwagę możliwości finansowe. Wnioskodawca otrzymał w ubiegłym roku pomoc od gminy w postaci płyt, jak również otrzymał zlecenie na prace związane z uporządkowaniem terenu. W chwili obecnej należałoby zlecić prace w tym terenie geologowi i geodecie. Koszt to około 4- 6 tysięcy złotych. Jeżeli ktoś powie, że takie działanie jest zasadne, wówczas można byłoby zlecić opracowanie projektu i na jego bazie

wykonanie przedmiotowej drogi.

P. A. Prendota powiedział, iż w jego ocenie najpierw należy tam wytyczyć w terenie granice tej drogi Droga przebiega przy skarpie. Kolejno moglibyśmy wystąpić do p. Musiała, by tę drogę odtworzył. Po wytyczeniu granic będzie widać co jest zagospodarowane w niewłaściwy sposób. Tak naprawdę to on tę drogę zasypał.

P. P. Rybski powiedział, że komisja budownictwa podtrzymuje swoje stanowisko w tej sprawie.

P. A. Prendota zasugerował, iż można go zapytać czy miał pozwolenie na budowę tej drogi?

P. M. Klósek powiedział, że jeżeli gmina wykona tę drogę we wnioskowanym przebiegu, skarpy zjadą.

P. J. Jamróg zasugerował, by od razu po wskazaniu przez geodetę granic wykonać dokumentację fotograficzną, ponieważ wstawione przez geodetę oznakowanie zapewne szybko stamtąd zniknie.

Ad 1. Analiza układu komunikacyjnego w obowiązującym miejscowym planie zagospodarowania przestrzennego w części Woli Rzędzińskiej w obrębie działki na 3445/15.

P. W. K. Kawula - Kierownik Referatu ZP poinformowała zebranych, że ten miejscowy plan zagospodarowania przestrzennego obowiązuje od 2010 roku. Plan zakłada jedną drogę gminną i jedną wewnętrzną, co nie jest wystarczające i zachodzi konieczność wydzielania dodatkowych dróg, ponieważ plan ten obejmuje duży obszar. Plan ten zaczął się już realizować.

P. A. Prendota powiedział, że w jego ocenie należałoby drogę WR/1KDW przedłużyć w kierunku północnym, by była ona drogą przelotową.

P. Tokarz – właściciel działki nr 3445/15 powiedział, że w momencie uchwalania planu nie miał świadomości ani o tym fakcie, ani też o jego kształcie.

P. W. K. Kawula powiedziała, że obecnie dokonują się podziały i za działką p. Tokarza jest szereg działek budowlanych. Poza tym po wytyczeniu drogi na dz. nr 3445/15 pozostaje jeszcze działka na której można wybudować budynek, ponieważ linia zabudowy wynosi tam 4m.

P. Tokarz zapytał czy on ma nie mieć własnego podwórka bo sprawa dotyczy celu publicznego?

P. W. K. Kawula odpowiedziała, że jest to cel publiczny, ponieważ teren objęty planem to 54ha, więc muszą w nim istnieć drogi dojazdowe.

P. H. Solak zaproponował, by tę drogę zlikwidować, a przedłożyć drogę WR/1KDW.

P. W. K. Kawula odpowiedziała, że na dalszym odcinku obowiązuje plan rolno – leśny.

P. H. Solak zaproponował by wobec tego dokonać zmiany obydwu planów.

P. W. K. Kawula odpowiedziała, że drogi gminne projektowane są w terenach budowlanych. Zasadą projektowania drogi w miejscowych planach zagospodarowania przestrzennego jest obsługa działek po jej dwóch stronach i mają one być zlokalizowane w terenach budowlanych.

P. J. Jamróg zaproponował, by zatem poprowadzić drogę na końcowym północnym fragmencie tego planu.

P. W. K. Kawula odpowiedziała, że droga obsługiwałaby działki wyłącznie po jednej stronie drogi.

P. H. Solak zasugerował, by sięgacz przechodzący w planie po terenie działki nr 3445/15 zakończył się przed tą działką.

Ad 2 - Analiza możliwości i zasadności przystąpienia do prac projektowo – wykonawczych związanych z rozbudową drogi publicznej nr 85/1-15 w Jodłówce – Wałkach (tzw. Droga do Zauchy).

P. S. Sarad poinformował, iż członkowie komisji pojawili się na tej drodze w związku z prośbami mieszkańców dotyczącymi przebudowy przedmiotowej drogi. Należy zauważyć, że drogi publiczne zgodnie z przepisami powinny mieć szerokość minimum 10 mb. W tym przypadku trzeba opracować projekt przebudowy tej drogi, w wielu miejscach zachodzi konieczność jej poszerzenia oraz odprowadzenia wód opadowych.

P. A. Prendota zasugerował, by najpierw opracować koncepcję przebudowy drogi.

P. S. Wojtasik powiedział, że należy przede wszystkim uzyskać zgody na wejście w teren w związku z niezbędnymi do wykonania poszerzeniami przedmiotowej drogi oraz wskazać miejsce odpływu wód. Jeżeli te elementy będą załatwione pozytywnie, wówczas można przystąpić do opracowywania koncepcji.

P. Zaucha zapytał kto będzie odpowiedzialny za opracowanie tej koncepcji?

P. S. Wojtasik odpowiedział, że to będzie wniosek komisji i wójt zostanie zobowiązany do zlecenia zadania do realizacji.

P. M. Kłósek powiedział, że wniosek w sprawie koncepcji przebudowy tej drogi powinien zostać przekazany na najbliższą sesję wraz z opracowaniem koncepcji dojazdu drogi do przepompowni.

Ad 3 - Poprawa bezpieczeństwa pieszych na drodze gminnej nr 635, 1732/1-4 tzw. Południowa w Woli Rzędzińskiej z uwzględnieniem kwestii prawnych i własnościowych dotyczących wykonania brakującego fragmentu chodnika.

P. A. Prendota powiedział, że aby kiedyś ten fragment chodnika mógł zostać wykonany, najpierw należy zgodnie z prawem przejąć grunt od właścicielki na własność gminy.

.....
TARNOWIEC – pan Jan Nowak – sołtys wsi zwrócił się z prośbą o wymianę kłińca na drobniejszą frakcję w poboczu drogi wojewódzkiej nr 977 przy zjeździe na parking do sklepu LEADER.

Ad 4 - Ocena zasadności i określenie zakresu prac związanych z odtworzeniem drogi gminnej nr 678, 657/1-7, 662 (tzw. Na Kawe) na wniosek mieszkańców w Porębie Radlnej.

W tym punkcie porządku obrad członkowie komisji udali się na drogę tzw. do Kawy w Porębie Radlnej. P. Sołtys W. Hońdo wyjaśnił, iż geodezyjnie początkowy odcinek przedmiotowej drogi przebiega po brzegu skarpy.

Ad 5 - Ocena zasadności przejęcia drogi na działkach 62/5, 62/4, 62/9, 62/8 w Koszycach Wielkich do zasobów nieruchomości gminnych – prośba mieszkańców.

P. S. Wojtasik poinformował członków komisji, iż pojawił się wniosek od mieszkańców

sąsiadujących z drogą posesji, by ją przejąć do zasobów gminnych i urządzić.

P. S. Sarad powiedział, że droga ta nie jest wydzielona geodezyjnie. Na działkach są tylko ustanowione służebności przejazdu.

P. A. Prendota zaproponował, by mieszkańcy partycypowali w kosztach wykonania przedmiotowej drogi, to znaczy mieszkańcy mieliby za zadanie wykonanie korytowania i położenia podbudowy zaś zadaniem gminy byłoby położenie nakładki asfaltowej.

P. S. Wojtasik dodał, iż droga ta nie posiada parametrów drogi gminnej i nie jest ujęta jako droga w miejscowym planie zagospodarowania przestrzennego. Nie ma zatem przesłanek do jej przejścia jako drogi do zasobów gminnych. Jeżeli chodzi o nakładkę, to gmina jest już po przetargu na położenie nakładek asfaltowych na drogach gminnych i ta droga nie została ujęta w planie na rok bieżący. Zatem jej realizacja mogłaby się odbyć najwcześniej w roku 2015. Ponadto p. Zastępca dodał, iż mieszkańcy muszą mieć świadomość, iż po wykonaniu nakładki asfaltowej pojawi się większa ilość wód spływających w przypadku opadów deszczu, topniejącego śniegu. Mieszkańcy muszą zadeklarować brak sprzeciwu w stosunku do odbioru tych wód.

.....

CHODNIK – KOSZYCE MAŁE UL. WOLSKA

P. R. Szary powiedział, iż został opracowany projekt chodnika przy ul. Wolskiej po jej południowej stronie na odcinku o długości ok. 450 mb. w zakresie od ul. Krótkiej do ul. Jałowcowej. Są zgody wszystkich mieszkańców na zaprojektowanie chodnika po północnej stronie ul. Wolskiej. Poza tym są inne przestanki przemawiające za tym faktem, między innymi pochylenie jezdni z północy na południe, będące kolejnym argumentem za takim usytuowaniem chodnika. W ocenie p. Radnego koszty wykonania i odwodnienia chodnika w zaproponowanym przebiegu będą niższe w stosunku do jego realizacji na podstawie już posiadanego projektu. Ponadto zabudowa po północnej stronie ul. Wolskiej jest gęstsza niż po stronie południowej.

P. S. Wojtasik powiedział, iż na etapie projektowania wszelkie uzgodnienia i inne czynności były realizowane. Gmina sfinansowała już jeden projekt, a wykonanie kolejnego wiąże się z kolejnymi kosztami. W chwili obecnej należy zwrócić się do projektanta z zapytaniem dlaczego chodnik został zaprojektowany po południowej stronie drogi.

P. A. Prendota dodał, iż należy się zorientować czy da się ten chodnik w taki sposób zaprojektować i ile to będzie kosztować.

.....

Ad 6 - Określenie zakresu prac związanych z poprawą dojazdu droga gminną do działek pomiędzy ul. Brzozową i ul. Graniczną – wniosek Radnego p. Józefa Jamroga.

W tym punkcie porządku obrad członkowie komisji udali się we wskazane miejsce celem zapoznania się z problemem.

Po zakończeniu objazdu członkowie komisji udali się do Urzędu Gminy Tarnów celem sprecyzowania wniosków

WNIOSKI KOMISJI

Ad 1.

Członkowie komisji jednogłośnie 9 głosami „za” przegłosowali wniosek w sprawie opracowania zmiany miejscowego planu zagospodarowania przestrzennego w części Woli Rzędzińskiej w obrębie działki na 3445/15 w taki sposób, by sięgacz przechodzący w planie po terenie działki nr 3445/15 zakończył się przed tą działką.

Ad 2.

Członkowie komisji jednogłośnie 9 głosami „za” przegłosowali wniosek w sprawie opracowania koncepcji przebudowy drogi publicznej z kanalizacją opadową zlokalizowanej na dz. nr 85/1-15 w Jodłówce – Walkach (tzw. Droga do Zauchy) w ramach obowiązujących przepisów dotyczących tego typu dróg.

Ad 3.

Pan Radny Mieczysław Nytko zaproponował, by zwrócić się do p. Skórka z prośbą o umożliwienie wybudowania brakującego fragmentu chodnika. Prośbę tą należałoby umotywić poprawą bezpieczeństwa pieszych na przedmiotowym odcinku.

Członkowie komisji przegłosowali jednogłośnie 9 głosami „za” wniosek zgłoszony przez p. Radnego Nytko.

Ad 4.

P. W. Wojtasik powiedział, że w miarę warunków terenowych oraz prawnych zgodnie z wnioskiem mieszkańców należałoby przywrócić przejazd tą drogą na jej początkowym odcinku, tj. na długości posesji p. Kawy poprzez odtworzenie granic w terenie

Członkowie komisji jednogłośnie 9 głosami „za” zawniioskowali o przygotowanie opinii w sprawie wyłączenia tej drogi z katalogu dróg publicznych.

Ad 5.

W związku z tym, że parametry drogi oraz obecne uwarunkowania prawne gruntu uniemożliwiają przejście gruntu pod drogą do gminnych zasobów nieruchomości w związku z czym członkowie komisji jednogłośnie 9 głosami „za” akceptują modernizację przedmiotowej drogi na zasadzie współfinansowania prac z korzystającymi z przedmiotowej drogi mieszkańcami.

Ad 6.

Członkowie komisji jednogłośnie 9 głosami „za” akceptują poprawienie dojazdu do działki nr 499/18 zlokalizowanej w miejscowości Zgłobice na zasadzie współfinansowania prac ze środków sołectwa Zgłobice i Koszyc Wielkich. Dalsze prace będą możliwe po ustaleniu docelowego przebiegu drogi.

CHODNIK KOSZYCE MAŁE UL. WOLSKA

Członkowie komisji jednogłośnie zaakceptowali po uzasadnieniu ekonomicznym oraz mając

na względzie bezpieczeństwa zlecenie opracowania projektu chodnika po południowej stronie ul. Wolskiej.

DROGA DO P. MUSIAŁA W NOWODWORZU

Członkowie komisji jednogłośnie podjęli decyzję o geodezyjnym wyznaczeniu granic starej drogi.

Ad 7.

P. J. Jamróg zapytał o ul. Rajska?

P. Zastępca odpowiedział, że prace nie zostały jeszcze zlecone.

P. Jamróg zapytał kto będzie prowadził przedszkole w Zgłobicach?

P. Zastępca odpowiedział, że podmiot prowadzący przedszkole, np. osoba fizyczna lub stowarzyszenie zostanie powołana. Placówki na terenie gminy, które już funkcjonują organizacyjnie na podobnych zasadach, są bardzo dobrze i skutecznie zarządzane. Dodał, iż na chwilę obecną zapisanych zostało do przyszłego przedszkola ok. 30 dzieci.

P. J. Jamróg powiedział, że na zebraniu wiejskim padła propozycja przekazania określonej kwoty ze środków sołeckich na potrzeby klubu sportowego.

P. Zastępca odpowiedział, że ma wątpliwości czy jest to prawnie możliwe.

P. Jamróg odpowiedział, że środki te zostałyby przekazane na realizację konkretnych zadań, a mianowicie sfinansowanie kosztów wynajmu boiska oraz zapłaty za media.

P. Zastępca powiedział, że podział środków dla klubów sportowych odbywa się raz do roku.

P. Jamróg odpowiedział, że ten podział jest bardzo krzywdzący.

P. J. Tadeł powiedział, że klub sportowy z Radlnej otrzymał 25 000 zł. Dodał, że przy podziale środków nie jest brany pod uwagę fakt na którym miejscu plasuje się drużyna w tabeli. P. Wójt może pomóc klubowi wyremontować obiekt. Dodał, że w Zbylitowskiej Górze organizuje się dużo imprez.

P. Jamróg powiedział, że ze względu na te imprezy otrzymali 45 000 zł, więc dlaczego każą sobie jeszcze płacić klubowi ze Zgłobic za wynajem boiska do treningów w wysokości 5000 zł. To jest olbrzymia kwota.

P. R. Szary zapytał kiedy gmina rozpocznie budowę chodnika przy ul. Brzozowej, która zaistniała w 2010 roku? Dodał, iż nadal nie jest wykonywana modernizacja ul. Pracy na odcinku od ul. Wolskiej do ul. Brzozowej. W zakresie zaprojektowanych prac miało zostać połączone odwodnienie do kolektora przy ul. Lipowej. Na tym odcinku liczącym ok. 300 mb. jest bardzo dużo domów i należy wziąć pod uwagę bezpieczeństwo mieszkańców.

P. Zastępca przypomniał, że na terenie całej gminy realizuje się mnóstwo zadań. Pewna część zadań finansowana jest z kredytu. Ponadto przygotowujemy projekty pod środki unijne i jeśli ich nie będzie zadania te nie będą wykonywane, ponieważ nie będziemy nadal zadłużać gminy. Na realizację każdego zadania musimy mieć pokrycie środków w budżecie. Dodał również, iż

wszystkie realizowane inwestycje są potrzebne.

P. R. Szary powiedział, że wójt mówił, iż inwestycje będziemy realizować od początku do końca. Nie sprawdziło się to w przypadku ul. Brzozowej. Zapytał dokąd trzeba będzie czekać na ten chodnik?

P. Zastępca powiedział, że nie ma uwag do zasadności realizacji tego chodnika, ale skąd wziąć środki na jego realizację?

P. R. Szary powiedział, że w Koszycach Małych przy szkole budowana jest sala gimnastyczna. Jej budowa pewno się zakończy w 2015 roku. Czy to tak szybko? W ocenie p. Radnego to wcale nie jest szybko. Dodał, iż modernizacja szkoły trwała aż 5 lat.

P. Zastępca zaproponował, żeby p. Szary stawiał budowę tego chodnika jako priorytet.

P. J. Jamróg zawnioskował o opracowanie koncepcji budowy remizy OSP w dwóch wersjach. Taka dokumentacja umożliwiłaby nam pozyskanie gruntu. Ta koncepcja wskazywałaby niezbędną dla jej realizacji wielkość gruntu. Dodał, że w Zgłobicach nie ma centrum wsi, ani też żadnego miejsca do spotkań dla mieszkańców.



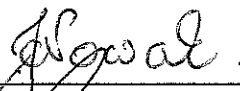






P. Zastępca powiedział, że czekamy na odpowiedź z instytucji zewnętrznych, by tę remizę odbudować od podstaw.

Wobec wyczerpania wszystkich punktów porządku obrad zakończono posiedzenie komisji.


**Przewodniczący
Komisji Budownictwa,
Gospodarki Komunalnej, Wodnej
i Ochrony Środowiska**


Stanisław Sarad

**Lista obecności
członków Komisji Budownictwa, Gospodarki Komunalnej,
Wodnej i Ochrony Środowiska
w dniu 10 kwietnia 2014 r.**

<i>Lp.</i>	<i>Nazwisko i imię</i>	<i>Podpis</i>
1.	Drwal Grzegorz	_____
2.	Jamróg Józef	
3.	Kurtyka Tadeusz	
4.	Kłósek Mieczysław	
5.	Nowak Jan	
6.	Nytko Mieczysław	
7.	Prendota Andrzej	
8.	Rybski Piotr	
9.	Sarad Stanisław	
10.	Szary Roman	
11.	Tadel Janusz	

**Lista osób zaproszonych na posiedzenie Komisji Budownictwa,
Gospodarki Komunalnej, Wodnej i Ochrony Środowiska
w dniu 10 kwietnia 2014 r.**

1.	Grzegorz Koziol	<i>Wójt Gminy Tarnów</i>	_____
2.	Elżbieta Chrzęszcz	<i>Zastępca Wójta Gminy Tarnów</i>	_____
3.	Sławomir Wojtasik	<i>Zastępca Wójta Gminy Tarnów</i> 
4.	Alicja Kusior	<i>Sekretarz Gminy Tarnów</i>	_____
5.	Irena Podraza	<i>Skarbnik Gminy Tarnów</i>	_____
6.			
7.			
8.			
9.			
10.			
11.			
12.			

JANUSZ MUSIAŁ

P. Ewa Zajac
14.03.2014
OK
5.03.2014

Załącznik nr 3

NOWODWÓRZE 3.03.14

URZĄD GMINY TARNÓW	
Wpł. dnia	2014-03-04
L.dz.	5122/14
podpis	

WOJTA GMINY TARNÓW

Powołując się na otrzymane pismo z dn. 18.02.2014 w sprawie udrożnienia drogi nr 225/1, 225/2 w Nowodworze, składam odwołanie od decyzji u nim zawartej.

Jestem wysoce oburzony postawą urzędu Gminy Tarnów, która od lat zwodzi mnie i obiecuje na piśmie uwzględnienie prac udrażniającej w/w drogę w kolejnych latach, planach budżetowych.

Również postawia przybycie na posesję komisji budownictwa gospodarki komunalnej i ochrony środowiska jest nie do przyjęcia w/w komisja przyjechała samochodem, którego kierowca miał problem z dotarciem do posesji drogi, którą ja jestem zmuszony poruszać się kilka razy dziennie.

W moim odczuciu członkowie komisji przybyli z nastawieniem negatywnego rozpatrzenia sprawy, co można wnioskować po:-nieustaleniu ze mną terminu wizyty (moja obecność podczas tej wizyty była spowodowana tylko i wyłącznie poprzez telefoniczne powiadomienie mnie przez pracownika wykonującego prace remontowe w mieszkaniu, który był jednocześnie świadkiem przebiegu spotkania w/w komisji).

Nadmieniam, że żadem z przybyłych uczestników komisji nie potatygował się, aby przejść wzduż terenu, gdzie powinna przebiegać droga, gdyż teren był mokry i błotnisty. Swoje opinie wyrażali stojąc na płytach, na moim podwórku. Na pytanie, w których z obecnych posiada kompetencje w zakresie budowy dróg, żaden nie udzielił takowej informacji. Jedynym stwierdzeniem, jakie usłyszałem, był fakt, iż nie da się tutaj nic zrobić. Jedyną osobą, z przybyłych, który wykazał minimum zainteresowania był P. JAMRÓG.

Wracając do otrzymanego pisma, w którym urząd decyduje iż posiadaj zapewniony dojazd do posesji, stwierdzam, że część tej drogi ułożylem na własny koszt, z przypadkowych przez Gminę płyt betonowych układanych płyt byłem zmuszony na poświęcenie drabek

INTERESUJĄCY MNIE PROBLEM DOTYCZĄCY LĄTWIEJSZEGO
DOSTAĆ DO MOJEJ POSESJI, O KTÓRY OD LAT ZABIEGAM, W DAK-
SZYM CENIE PRZOSTAJE ZAWIESZONY W PRÓŻNI, MIMO IŻ DROGA
O KTÓREJ W ROZWIĄZANIU ZABIEGAM WIDNIEJE NA MAPKACH,
A KAŻDY Z MIESZKAŃCÓW NOWODWORZA (STARZYCH WIEKEM)
MOŻE POTWIERDZIĆ, JAK OD DZIESIĄTEK LAT ONA PRZEBIEGAŁA.

FAKT ODMOWY KONTYNUACJI PRACI JEST TYM DZIWIWSZYM
IŻ PAN ZASTĘPCA WÓJTY GMINY POD KONIEC 2013 ROKU
PRZEKAZAŁ MI 1000 ZŁOTYCH (TYSIĄC ZŁOTYCH) ORAZ KOPARKĘ
NA WYKONANIE PRAC PRZYGOTOWAWCZYCH, OBIECUJĄC
W PIŚMIE Z DNIA 14.08.2013 IŻ KWESTIA TEJ DROGI ZOSTANIE
UJĘTA W PLANIE BUDŻETOWYM NA ROK 2014. DZIWI WŁĘC
DECYZJA, JAKĄ OTRZYMAŁEM, ŻE KTORĄ W ZADNYM WYPADKU
SIĘ NIE ZGADZAM I ODWOŁUJĘ SIĘ OD NIEJ.

PORUSZAJĄC KWESTIE NIEUREGULOWANYCH I NIEWYJAŚNIO-
NYCH INTERESUJĄCYCH MNIE PROBLEMÓW, ZWRACAM SIĘ Z ŻĄDAN-
IEM WYJAŚNIENIA MONITOROWANIA PRZEZE MNIE JO TUT.
URZĘDU SPRAWY ZWIĄZANEJ ZE ZNA CZNYM PODEBRANIEM
TERENU SIĘSIADUJĄCEGO BEZPOŚREDNIO Z MOJĄ DZIAŁKĄ
PRZEZ PANIĄ J. KOZIOL.

W PIŚMACH JAKIE OTRZYMAWAŁEM W ODPOWIEDZI,
URZĄD PONIEWAŻ ZBAGATELIZOWAŁ PROBLEM TEUMATYCZNE ŻE
PANIĘ KOZIOL NIE NARUZYŁA SWOIMI DZIAŁANAMI
CIEKÓW WODNYCH.

JEDNAK W ROKU 2010, PO OBITYCH ULEWACH, SIABLIWY
DOTĄD GRUNT ZACZĄŁ SIĘ OSUWAĆ, CO SPowodowało
PEKNIĘCIE BUDYNKU MIESZKALNEGO. OCZYWIŚCIE PAN WÓJTA
JEST DOSKONAŁE POINFORMOWANY, JAK RÓWNIEŻ O
KWESTIACH PORUSZONYCH W POWYŻSZYCH AKAPITACH PIŚMA,
GDY OBEJMOWAŁ PAN STANOWISKO WICE WÓJTY, GDY WÓJTEM
BYŁ PAN MOŁCZYK.

ROZSIĄGŁOŚĆ CENOWA NAWARSTWIĄJĄCYCH SIĘ PROBLEMÓW
I BIERNA POSTAWA GMINY, BUDZĄ ZASIAWOWANIE.

TYM BARDZIEJ, IŻ NIEJASNYM I NIEUZASADNIIONYM JEST
KOLEJNY FAKT PRZEMIANOWANIA POZIĄ MOJĄ WIEDZĄ I BEZ
MOŻEGO WMIOSKOWANIA TERENU MOICH DZIAŁEK Z ROLNYCH
NA LEŚNE I KÓRNymi NIGDY NIE BYŁY. KTO ODPOWIADA
ZA POWYŻSZE DECYZJE!

PROSZĘ O RZECZOWE WYJAŚNIENIA NA PIŚMIE

Mariusz Tomasz

zadanie nr 1

XP
K/01 RG
07.04.2014

Koszyce Wielkie 04.04.2014

Urząd Gminy Tarnów
ul. Krakowska 19

URZĄD GMINY TARNÓW	
Wpł. dnia	2014-04-07
L.dz.	8170/14
Spis	

Pan Wójt Grzegorz Koziół

Rada Sołecka wsi Koszyce Wielkie zwraca się uprzejmą prośbą do pana Wójta o interwencję w sprawie - czy w projekcie Planu Zagospodarowania Przestrzennego wsi Koszyce Wielkie dla terenu Borki projektant przewidział w jaki sposób z tego terenu odprowadzone mają być wody gruntowe i gdzie. Tereny te są pochyłe a część z nich znajdują się w tzw. niecce. Gęsta zabudowa osiedlowa stworzy poważny problem dla mieszkańców i Urzędu.

Rada Sołecka w projekcie tym nie widzi rozwiązania tego problemu. Rada Sołecka wnioskuje żeby Komisja Budownictwa Urzędu Gminy zapoznała się z tym problemem w terenie i przedstawiła Urzędowi swoją opinię.

URZĄD MIESZKAŃCÓW WSI
RADA SOŁECKA
w Koszycach Wielkich
gmina Tarnów

z poważaniem

SOŁTYS
wsi KOSZYCE WIELKIE

Stanisław Ptak