

# PLAN ZAGOSPODAROWANIA

**Temat: remont boiska sportowego LKS w Białej  
działka nr 388/7**

**Inwestor: Gmina Tarnów  
33-100 Tarnów ul. Krakowska 19**

**Opracował: inż. Wojciech Suchowski**

inż. WOJCIECH SUCHOWSKI  
33-100 Tarnów, ul. Krakowska 4  
tel. (0-14) 24 81 109  
Upr. budowlane Nr 12/1173  
do projektowania, kierowania  
i nadzorowania


**Tarnów, 15 maj 2013 r.**

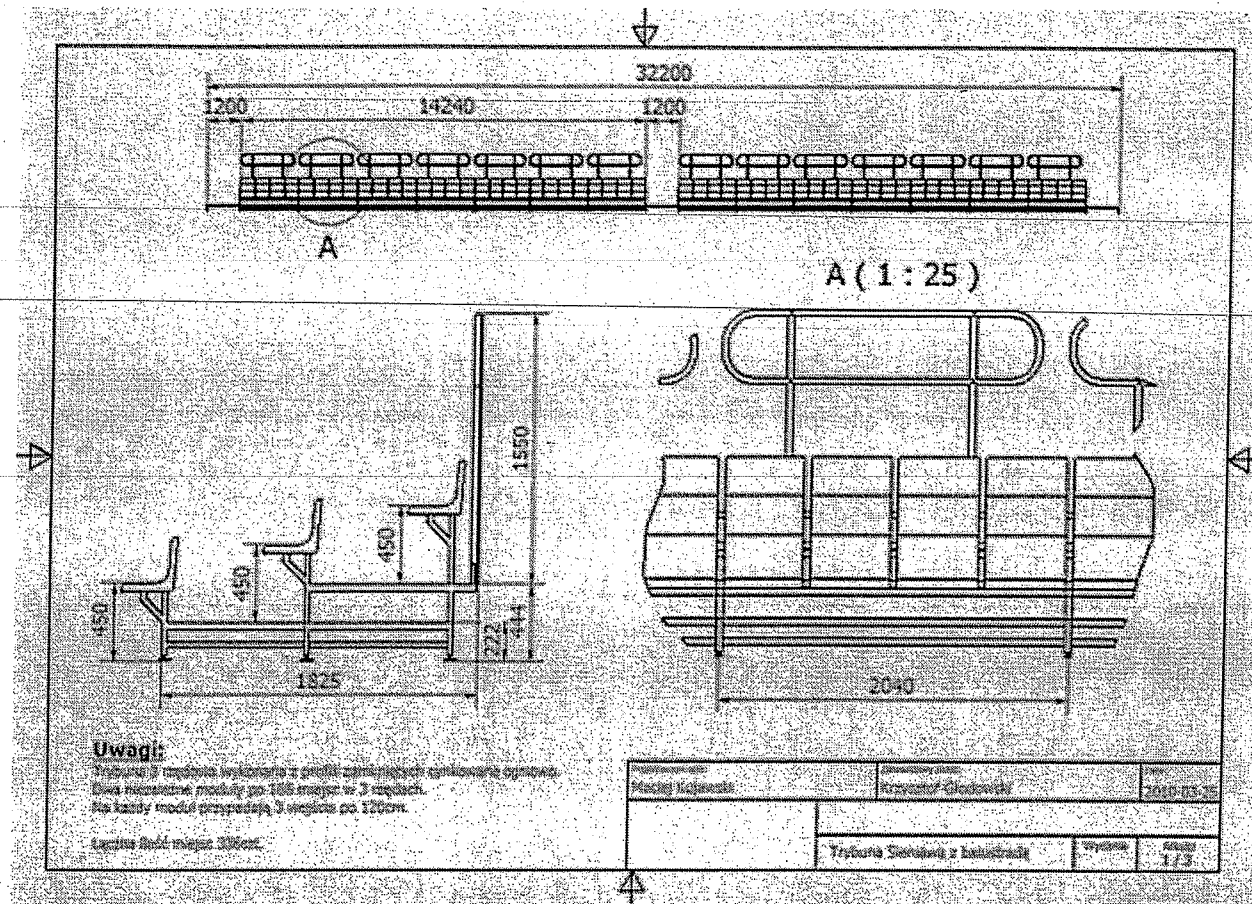
**Remont istniejącego boiska sportowego LKS w Białej  
gm.Tarnów działka nr 388/7**

**ZAKRES ROBÓT**

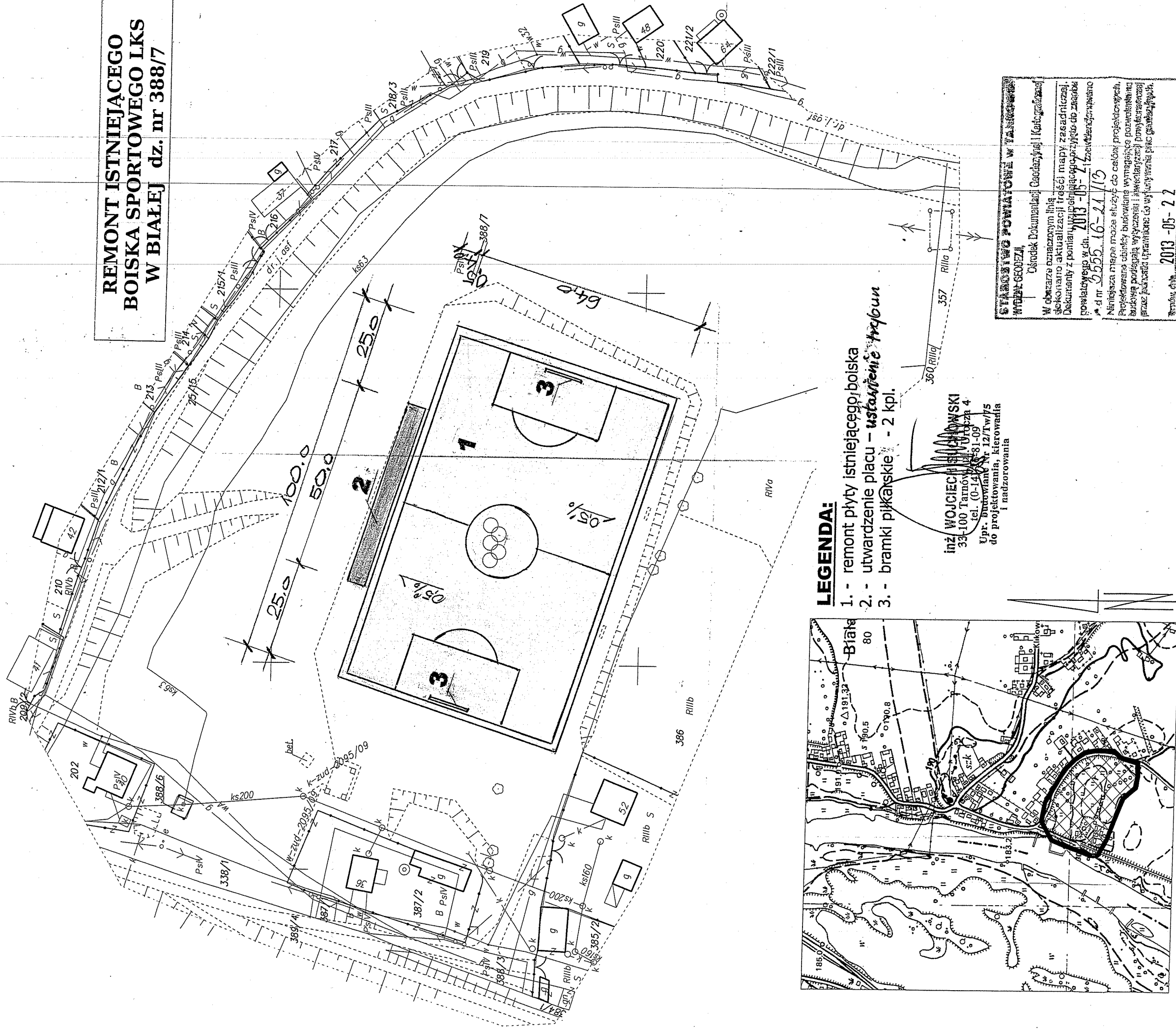
**Niniejsze opracowanie obejmuje wykonanie:**

1. Remont płyty istniejącego boiska o wymiarach 100,0 x 64,0m o nawierzchni z trawy naturalnej w zakres, którego wchodzi:
  - darniowanie warstwy 15 cm istniejącej nawierzchni boiska
  - nawiezienie 15 cm ziemi i humusu z uwałowaniem
  - przygotowanie podłoża i obsianie trawą wraz z pielęgnacją w okresie wzrostu
  - odwodnienie powierzchniowe na teren przylegający do płyty boiska
  
2. Utwardzenie placu o wymiarach 50,0 x 4,0m z płytek betonowych chodnikowych wraz z podbudową.
  
3. Ustawienie 3 segmentów 3 rzędowej trybuny z profili zamkniętych cynkowanych ogniowo bez trwałego połączenia z gruntem.
  
4. Montaż wyposażenia boiska tj.: 2 kpl. bramek piłkarskich oraz 2 kpl. koszy do koszykówki w wykonaniu standardowym.





**REMONT ISTNIEJĄCEGO  
BOISKA SPORTOWEGO LKS  
W BIAŁEJ dz. nr 388/7**

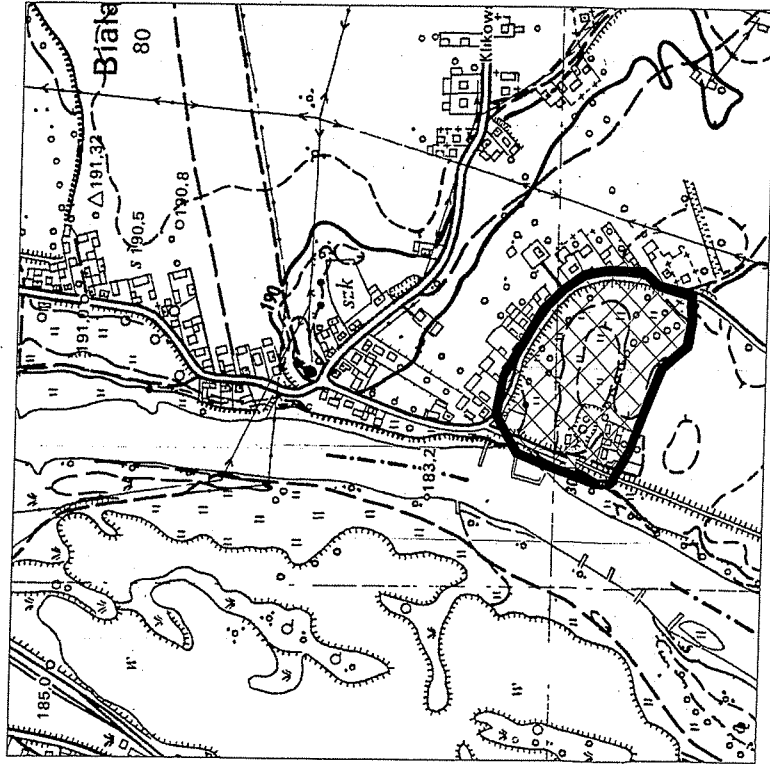


**LEGENDA:**

1. - remont płyty istniejącego boiska
2. - utwardzenie placu – *ustawienie trójbun*
3. - bramki piłkarskie - 2 kpl.

**inż. WOJCIECH SUKOWSKI**  
33-100 Tarnów, ul. Główna 4  
tel. (0-14) 65-81-09  
Upr. budowlane Nr. 12/Tw/75  
do projektowania, kierowania  
i nadzorowania

**STAROSTWO POWIATOWE W TARNÓWIE**  
WYDZIAŁ GEODEZJI,  
Częstok Dokumentacji Geodetycznej i Kartograficznej  
W obszarze oznaczonym linią  
skreśloną aktualizacji treści mapy zasadniczej,  
Dokumenty z pomiaru, uwzględniającego przyjęcie do zasad  
geodezyjnego w dn. 2013-05-27, zrewidowane  
z dn. 0.555.16-22/13  
Niniejsza mapa może służyć do celów projektowych,  
projektowane obiektu budowlanego wymagające pozwoleń na  
budowę podlegają wykończeniu i inwentaryzacji pomiarowej  
przez Państwową Opiekuńcza Geodezji i Kartografii.  
Tarnów, dn. 2013-05-27



ORIENTACJA Skala 1 : 10000

Godto mapy w układzie 2000:  
7.124.20.02

Godto mapy w układzie 65:  
16 4.343,11 (154) .16 4.343,16 (166)

województwo: małopolskie  
powiat: tarnowski  
miejscowość: Biata  
jednostka ewidencyjna:  
121609 2 Tarnów Gmina  
obręb: 0001 – Biata  
nr działki: 338/7  
DZ: 8538/2013

**MAPA DO CELÓW  
PROJEKTOWYCH**

powstała na podstawie przekalowania  
mapy zasadniczej w skali 1:2000  
i pomiaru bezpośredniego w terenie

Układ 2000  
**SKALA: 1:1000**  
Zaktualizowano w terenie wg stanu  
z dnia .....07.05.2013r.....

Wykonawca:

**USŁUGI GEODEZYJNE**  
mgr inż. ROMAN STANUSZEK  
GEODETA UPRAWNIONY Nr 9165  
33-100 Tarnów, ul. Główna 26  
TEL: (014) 656-36-08 605352680  
e-mail: geodezjostanuszek@interia.pl

**GEODETA UPRAWNIONY**

mgr inż. Roman Stanuszek  
Nr upr. 9165

Charakter planowanej inwestycji nie wpłynie na sposób zagospodarowania gruntów objętych mapą do celów projektowych.  
Mapę sporządzono bez ustalenia służebności gruntowych.

**Z up. STANUSZKY**

mgr inż. **Judwiga Napodem-Habrat**  
KIEROWNIK  
Ośrodka Dokumentacji Geodezyjnej i Kartograficznej