



Starostwo Powiatowe w Tarnowie

ul. Narutowicza 38 33-100 Tarnów

Wydział Urbanistyki, Architektury i Budownictwa

ZŁOŻONO

W PUNKCIE KANCELARYJNYM

INWESTOR (nazwisko i imię lub nazwa firmy)	
GMINA TARNÓW	
ADRES (ulica, nr, kod pocztowy, miasto)	
UL. KRAKOWSKA 19 33-100 TARNÓW	
ADRES DO KORESPONDENCJI (jeśli inny niż podany wyżej)	
TELEFON (stacjonarny, komórkowy)	
TEL. 14 688-01-15	
(nr rejestru organu)	(miejscowość, data)
GK.7234.155.2.017	TARNÓW, DNIA 12.09.2017R.

STAROSTWO POWIATOWE
w TARNOWIE
WYDZIAŁ URBANISTYKI, ARCHITEKTURY I BUDOWNICTWA

Wpł. nr. 13. 09. 2017

Zał. 2 Ldz. Kędzior

Podpi.

(potwierdzenie wpływu)

WNIOSEK ZGŁOSZENIE ROBÓT BUDOWLANYCH

nie wymagających pozwolenia na budowę

na podstawie art. 30 ustawy z dnia 7 lipca 1994 r. - Prawo budowlane (tekst jednolity Dz. U. z 2017 r., poz. 1332) zgłaszam zamiar wykonania robót budowlanych :

OBIEKT - LOKALIZACJA (nazwa oraz adres zamierzenia budowlanego, rodzaj/-e obiektu/-ów bądź robót budowlanych, oznaczenie działki ewidencyjnej, gminy) :

Remont drogi gminnej 201729K oznaczonej dz. nr 3444/1-2 oraz dz. nr 4704/4 w miejscowości Wola Rzędzińska (sołectwo II) w km 0+000 - 2+100.

TERMIN ROZPOCZĘCIA ROBÓT: 21 DNI OD DATY ZGŁOSZENIA ROBÓT BUDOWLANYCH

OPIS (rodzaj, zakres i sposób wykonywania robót):

Zakres prac został opisany w załączniku nr 1.

Całość prac będzie prowadzona w granicach pasa drogowego na istniejącej szerokości drogi i długości 2100mb. Wody opadowe zostaną odprowadzone jak dotychczas do istniejącej kanalizacji deszczowej oraz do istniejącego rowu przy zachowaniu odpowiednich spadków podłużnych i poprzecznych. Istniejąca infrastruktura nie zostanie naruszona. Skrajnia pionowa nie zostanie zmieniona. Istniejące zabezpieczenia nie zostaną naruszone. Klasa drogi nie zieni się. Długość nakładki asfaltowej 2100 mb.

Do wniosku dołączam:

- oświadczenie o posiadaniu prawa do dysponowania nieruchomością na cele budowlane, zgodnie z art. 32 ust. 4 pkt 2 ustawy „prawo budowlane”
- szkice i rysunki wraz z podaniem wymiarów obiektu a także pozwolenia, uzgodnienia lub opinie wymagane przepisami szczególnymi
- aktualną kopie mapy zasadniczej do celów opiniodawczych wraz z wymiarowaniem lokalizacji projektowanej budowy lub robót budowlanych
- dla obiektów małej architektury - projekt zagospodarowania działki lub terenu wykonany przez projektanta posiadającego wymagane uprawnienia budowlane
- upoważnienie udzielone osobie działającej w moim imieniu.

Z up. WÓJTA
Sławomir Wójcik
(podpis inwestora lub osoby przez niego upoważnionej)

Remont drogi gminnej 201729K oznaczonej dz. nr 3444/1-2 oraz dz. nr 4704/4 w Woli Rzędzińskiej (sołectwo II) w km 0+000 - 2+100.

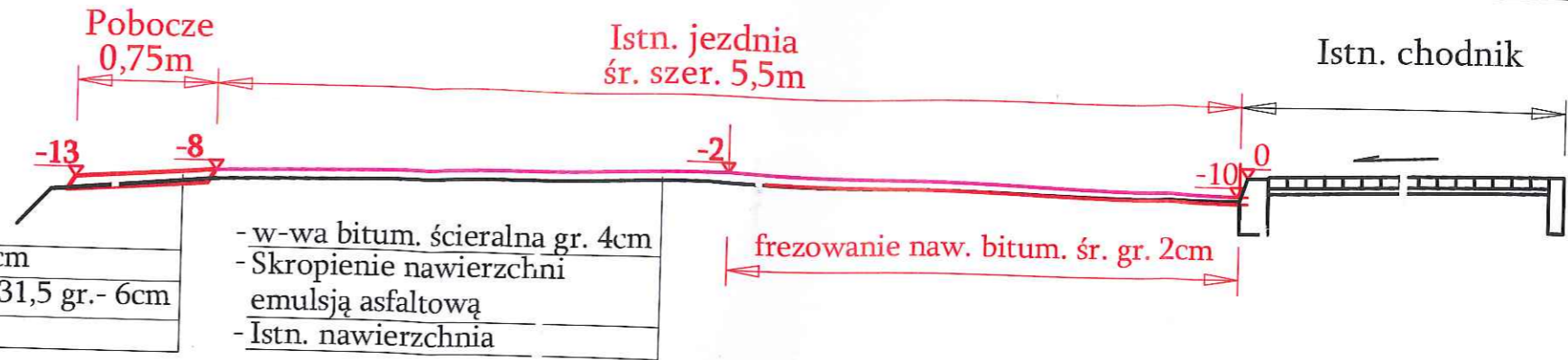
Zakres prac będzie obejmował:

- roboty rozbiórkowe w tym: frezowanie nawierzchni, rozbiórkę istniejących przepustów betonowych: o średnicy \varnothing 600mm pod drogą o łącznej długości 16mb oraz o średnicy \varnothing 500mm pod zjazdami o łącznej długości 18mb,
- regulację pionową włączów studni rewizyjnych i kraterów ściekowych,
- wykonanie warstwy wiążącej asfaltowej o średniej grubości po zagęszczeniu 5cm,
- wykonanie warstwy ścieralnej asfaltowej o średniej grubości po zagęszczeniu 4cm,
- ścięcie poboczy i utwardzenie kruszywem wraz z podwójnym skropieniem emulsją i posypanie grysem frakcji 5-8mm,
- wymiana istniejących przepustów pod drogą na przepusty z rur PP o średnicy \varnothing 600mm (2 szt.),
- wymiana istniejących przepustów pod zjazdami na przepusty z rur PP o średnicy \varnothing 500mm (2 szt.),
- odmulenie istniejących rowów,
- odwóz nadmiaru gruntu oraz materiałów rozbiórkowych w tym materiału (destruktru) z frezowania nawierzchni.

Zm. WÓJTA
[Podpis]
Stefan Wójcik
Zastępca Wójta Gminy Łarnów

Odcinek V - 0+770 - 0+825

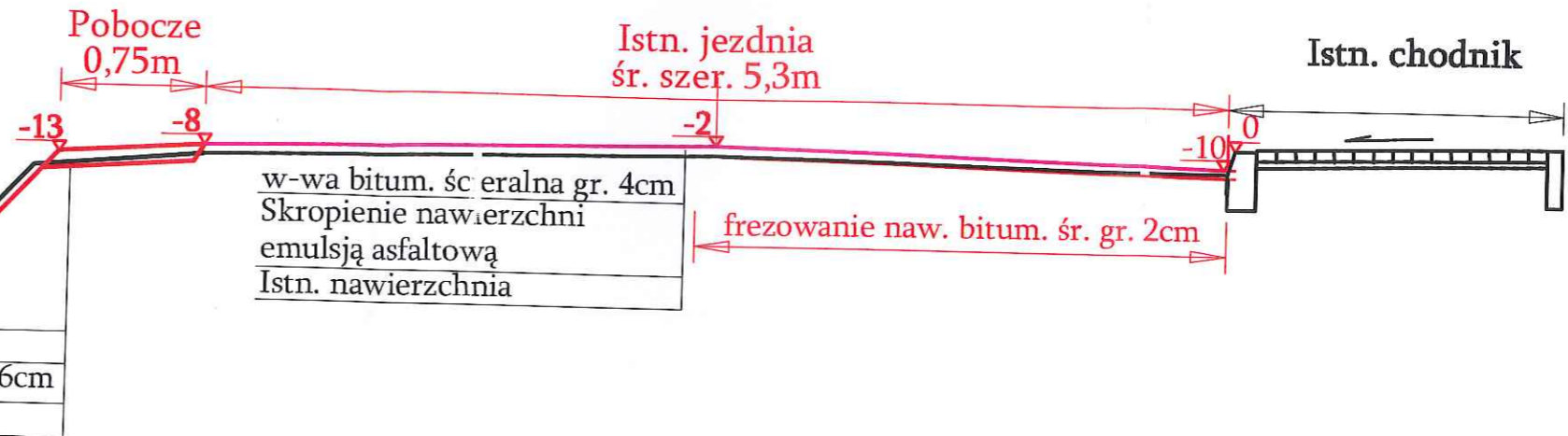
Podwójne utwalenie emulsją asfaltową i drobnym grysem kamiennym
Klinowanie destruktem bitumicznym grub. 2cm
Ulepszenie pobocza gruntowego kam. łam. 0-31,5 gr.- 6cm
Wyrównanie i ścięcie pobocza śr. gr. 3-4cm



Odcinek VI - 0+825 - 1+105

Odkopanie (odmulenie) rowu - śr. 0,3m³/1mb.

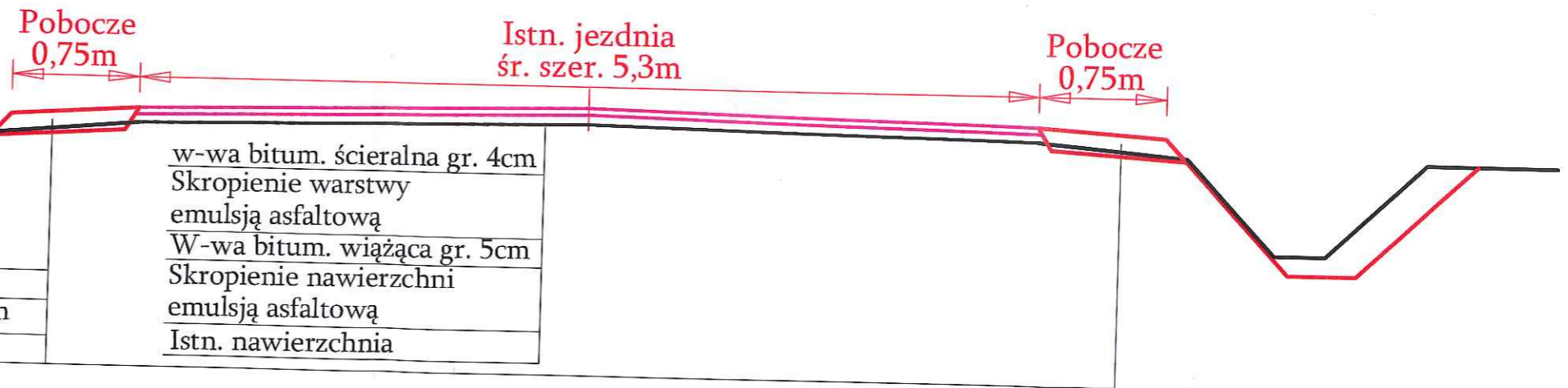
Podwójne utwalenie emulsją asfaltową i drobnym grysem kamiennym
Klinowanie destruktem bitumicznym grub. 2cm
Ulepszenie pobocza gruntowego kam. łam. 0-31,5 gr.- 6cm
Wyrównanie i ścięcie pobocza śr. gr. 3-4cm



Odcinek VII - 1+105 - 1+650

Odkopanie (odmulenie) rowu - śr. 0,3m³/1mb. dotyczy rowu prawego i lewego

Podwójne utwalenie emulsją asfaltową i drobnym grysem kamiennym
Klinowanie destruktem bitumicznym grub. 2cm
Ulepszenie pobocza gruntowego kam. łam. 0-31,5 gr.- 6cm
Wyrównanie i ścięcie pobocza śr. gr. 3-4cm



Odcinek VIII - 1+650 - 2+100

Profilowanie skarpy rowu dotyczy rowu prawego i lewego

Podwójne utwalenie emulsją asfaltową i drobnym grysem kamiennym
Klinowanie destruktem bitumicznym grub. 2cm
Ulepszenie pobocza gruntowego kam. łam. 0-31,5 gr.- 6cm
Wyrównanie i ścięcie pobocza śr. gr. 3-4cm

