

RYSUNEK nr 2









Za zgodność z oryginałem  
 kopii mapy do celów projektowych  
 przyjętej do Powiatowego Ośrodka Dokumentacji Geodezyjnej  
 i Kartograficznej w Tarnowie dnia 19.06.2013  
 i zaewidencjonowanego pod numerem 3383.11-242/13






**PROJEKTANT**

mgr inż. Jarosław Skrabacz  
 Upr. nr ew. 51/2002

5524500 7502500

**LEGENDA:**

	Proj. nawierzchnia chodników z kostki betonowej
	Proj. nawierzchniajazdów indywidualnych
	Projektowane obrzeże
	Projektowany krawężnik zaniżony (odkrycie 4cm)
	Projektowany krawężnik 15x30 cm (odkrycie 12cm)
	Projektowany wpust uliczny z osadnikiem
	Projektowana studnia rewizyjna kanalizacji deszczowej
	Projektowana kanalizacja deszczowa

Investor	<p align="center"><b>GMINA TARNÓW</b>                  ul. Krakowska 19, 35-100 Tarnów</p>				
Biuro Autorskie	 <p><b>PRZEDSIĘBIORSTWO INŻYNIERYJNO BUDOWLANE</b>                  Jarosław Skrabacz                  Ilkowice ul. Partyzantów 42, 33-131 Łęg Tarnowski tel. 014 6457733</p>				
Temat projektu	<p align="center">Budowa ścieżki rowerowej                  w miejscowości Łekawka                  w ciągu drogi gminnej o nr działki 495</p>				
Tytuł rys.	<p align="center"><b>PROJEKT ZAGOSPODAROWANIA TERENU</b></p>				
Data 11.2013	Etap PB	Skala 1:1000	Nr rys 2	Branża Drogowa	
<i>Funkcja</i>	<i>Tytuł imię i nazwisko</i>	<i>Specjalność</i>	<i>Nr uprawnień</i>	<i>Podpis</i>	
Projektant:	mgr inż. Jarosław SKRABACZ	konstr.-bud.	51/2002		
Sprawdzający:	mgr. inż. Piotr JAROCKI	konstr.-bud.	332/2002		
Projektant:	mgr. inż. Grzegorz FURMAŃSKI	sanitarna	NBUA-7342/43/98		
Sprawdzający:	mgr. inż. Alfred WAŻNY	sanitarna	43/Tw/76		

5524500 7502300