

POCZĄTEK ZAKRESU / etap II

proj. przebud. nie c




proj. przebud. nie obj. Lwiatkiew

przebudowa stopy nr 13 nie objęta Lwiatkiew

mgr inż. Andrzej Gradański  
 Upraw. budowlano-projektowanie  
 bez ograniczeń w specjalności drogowej  
 nr ewid. POK/0090/POOD/07

mgr inż. Andrzej Gradański  
 Upraw. budowlano-projektowanie  
 bez ograniczeń w specjalności drogowej  
 nr ewid. POK/0090/POOD/07

slup nr 12  
 isln. gazociąg - min. przykrycie 0,8m (8)  
 slup nr 11  
 isln. gazociąg - min. przykrycie 0,8m (6)  
 slup nr 10  
 isln. gazociąg - min. przykrycie 0,8m (10)  
 slup nr 9  
 isln. gazociąg - min. przykrycie 0,8m (9)  
 slup nr 8  
 isln. gazociąg - min. przykrycie 0,8m (5)  
 slup nr 7  
 isln. gazociąg - min. przykrycie 0,8m (4)  
 slup nr 6  
 isln. gazociąg - min. przykrycie 0,8m (2)



5540200  
7493600

# STRONA nr 2



proj. przebud. nie objęte zmianami

mgr inż. Andrzej Gradański  
Uprawnienia do projektowania  
bez ograniczeń w specjalności drogowej  
nr ewid. PDR/0090/POOD/07

proj. przebud. nie objęte zmianami

mgr inż. Andrzej Gradański  
Uprawnienia do projektowania  
bez ograniczeń w specjalności drogowej  
nr ewid. PDR/0090/POOD/07

przebudowa ściepu nr 13  
nie objęte zmianami

mgr inż. Andrzej Gradański  
Uprawnienia do projektowania  
bez ograniczeń w specjalności drogowej  
nr ewid. PDR/0090/POOD/07

5540000  
7494000

GEODETA UPRAWNIONY  
Krzysztof Baca  
Nr uprawnień 19418

GEODETA UPRAWNIONY  
Krzysztof Baca  
Nr uprawnień 19418

GEODETA UPRAWNIONY  
Krzysztof Baca  
Nr uprawnień 19418

GEODETA UPRAWNIONY  
Krzysztof Baca  
Nr uprawnień 19418

GEODETA UPRAWNIONY  
Krzysztof Baca  
Nr uprawnień 19418

GEODETA UPRAWNIONY  
Krzysztof Baca  
Nr uprawnień 19418

GEODETA UPRAWNIONY  
Krzysztof Baca  
Nr uprawnień 19418

GEODETA UPRAWNIONY  
Krzysztof Baca  
Nr uprawnień 19418

GEODETA UPRAWNIONY  
Krzysztof Baca  
Nr uprawnień 19418

GEODETA UPRAWNIONY  
Krzysztof Baca  
Nr uprawnień 19418

GEODETA UPRAWNIONY  
Krzysztof Baca  
Nr uprawnień 19418

GEODETA UPRAWNIONY  
Krzysztof Baca  
Nr uprawnień 19418

GEODETA UPRAWNIONY  
Krzysztof Baca  
Nr uprawnień 19418

GEODETA UPRAWNIONY  
Krzysztof Baca  
Nr uprawnień 19418

GEODETA UPRAWNIONY  
Krzysztof Baca  
Nr uprawnień 19418

STRONA m 3

### MAPA DO CELÓW PROJEKTOWYCH

powstała na podstawie wektoryzacji rastra mapy zasadniczej, pomiaru bezpośredniego w terenie oraz operatów pomiarowych  
skala 1:1000  
zaktualizowana w terenie wg. stanu z dnia 22.09.2013

sekcja 2000: 7.123.20.01; 7.123.20.21; 7.123.20.02; 7.123.20.22  
sekcja 1965: 174.121.11/213; 174.121.16/227/  
woj.: małopolskie  
powiat: tarnowski  
j.ewid.: Tarnów Gmina 121609\_2  
obręb: Zbylitowska Góra 0013  
działka: 363, 441

Układ odwzorowawczy 2000  
Poziom odniesienia Kronsztadt  
----- zakres opracowania

WYKONAŁ:
















**USŁUGI GEODEZYJNE**  
**GRZEGORZ GIERA**  
Łęka Szczucińska 47, 33-230 Szczucin  
tel. 791 791 242  
NIP 871-164-68-06 REGON 121234678

GEODETA UPRAWNIONY  
*Krzysztof Baca*  
Nr uprawnień 19418

Nr ks. rob. 1757/048/2013

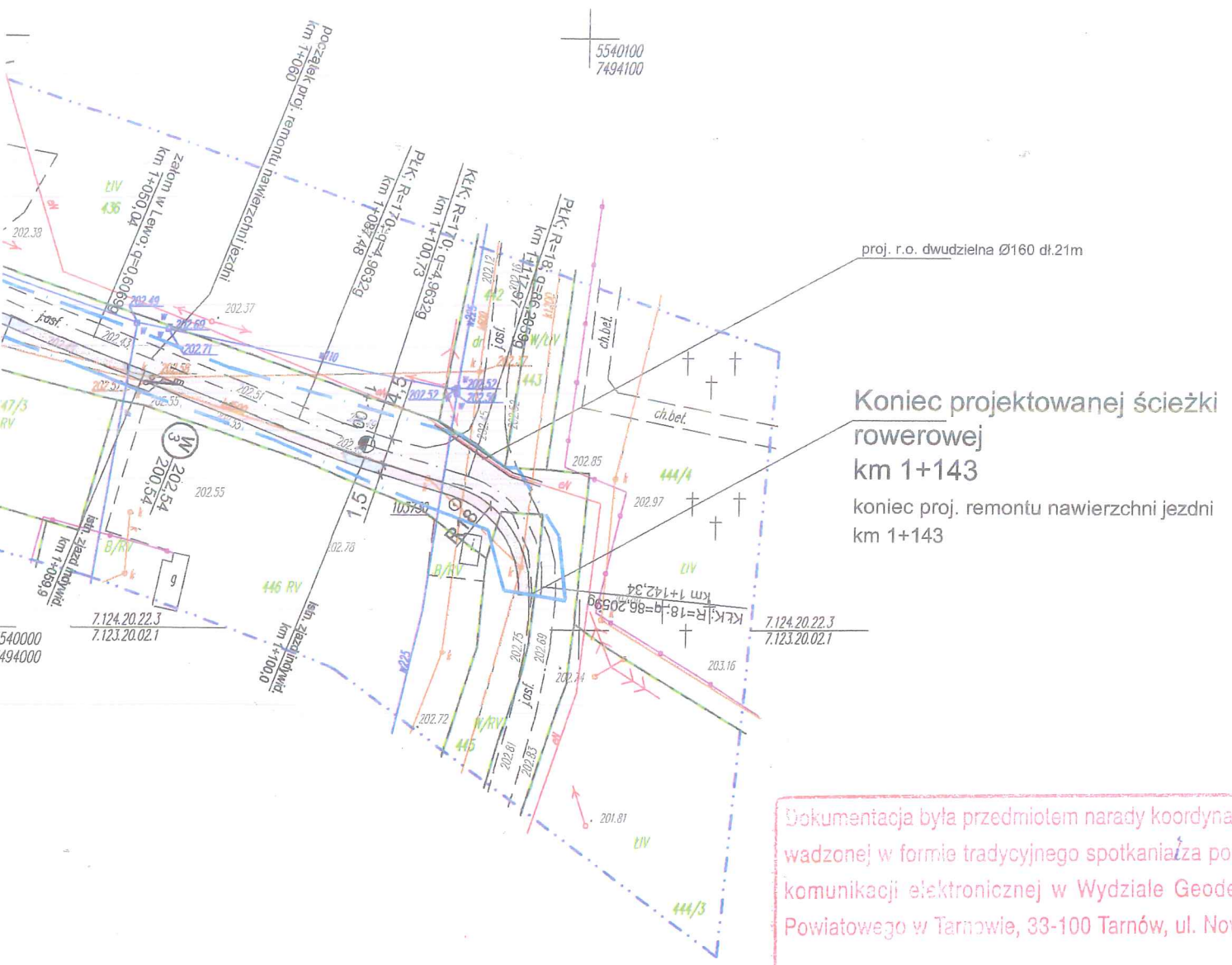
**STAROSTWO POWIATOWE**  
**w TARNOWIE**  
33-100 Tarnów, ul. Narutowicza 38  
tel. 14 68 83 300

#### LEGENDA

-  proj. ścieżka rowerowa - kostka brukowa gr.6cm
-  proj. ścieżka rowerowa w ciągu zjazdu indywidualnego- kostka brukowa gr.8cm
-  proj. remont nawierzchni jezdni - beton asfalowy
-  proj. krawężnik drogowy gr. 15cm
-  proj. obrzeże gr.8cm
-  201,74  
199,74 proj. wpust uliczny Ø 50 z osadnikiem
-  201,92 proj. studnia rewizyjna
-  proj. przebud.istn. ogrodzenia poza krawędź projekt. ścieżki rowerowej
-  napowietrzna sieć niskiego napięcia do przesunięcia
-  napowietrzna sieć niskiego napięcia do demontażu
-  przesunięte stanowisko słupowe nN
-  demontowane stanowisko słupowe nN
-  1 2 demontowany słup teletechniczny
-  1 2 nowa lokalizacja słupa teletechnicznego
-  proj. r.o. na istn. kablu energetycznym

granica inwestycji, obręb oddzielenia RMIEM z dnia 02.03.1999 w sprawie technicznych i ekonomicznych warunków dostawy energii elektrycznej do publicznych i ich użytkowników. PZK.

*mgr inż. Andrzej Grądalski*  
Uprawnienia do wykonywania  
bez ograniczeń w geodezji  
nr ewid. 19418/POCD/07



proj. r.o. dwudzielna Ø160 dł.21m  
**Koniec projektowanej ścieżki rowerowej km 1+143**  
koniec proj. remontu nawierzchni jezdni km 1+143

Dokumentacja była przedmiotem narady koordynacyjnej przeprowadzonej w formie tradycyjnego spotkania za pomocą środków komunikacji elektronicznej w Wydziale Geodezji Starostwa Powiatowego w Tarnowie, 33-100 Tarnów, ul. Nowa 3, pok. 308

w dniu 15.01.2015r.

Z up. STAROSTY  
*[Signature]*

Inwestor	Gmina Tarnów	Wykonawca	Andrzej Grądalski
		Podleszany 240m 39-300 Mielec	

43  
202