

ofc Rc 3 ep.

PROJEKT BUDOWLANY
ROZBUDOWA ISTNIEJĄCEGO
KOMPLEKSU SPORTOWO-REKREACYJNEGO
W MIEJSCU PUBLICZNYM
W MIEJSCOWOŚCI TARNOWIEC

| | | | | |
|---------------------|---|---|---|---|
| 3 | Adres inwestycji: | Działka nr ewid.33/207; 33/188; 33/187 w miejscowości Tarnowiec gmina Tarnów | | |
| | Inwestor: | GMINA TARNÓW Ul. Krakowska 19 33 - 100 Tarnów | | |
| ARCHITEKTURA | | | | |
| Projektował: | mgr inż. arch. Iwona Fira - Rolewicz | MPOIA/045/2017 w spec. architektonicznej do projektowania bez ograniczeń | <u>Podpis</u>  | <u>Pieczętka</u>  |

Data opracowania: Tarnów czerwiec 2019 r.

I. Charakterystyka opracowania

Niniejsze opracowanie obejmuje projekt zagospodarowania dz. nr 33/207, 33/188, 33/187 w Tarnowcu, w związku z rozbudową istniejącego kompleksu sportowo -rekreacyjnego.

Teren objęty projektem znajduje się w części południowej miejscowości Tarnowiec gm. Tarnów. Na terenie tym znajdują się ogólnodostępne obiekty sportowe tj. boisko piłkarskie o nawierzchni ze sztucznej trawy oraz boisko wielofunkcyjne o nawierzchni z poliuretanu do siatkówki, koszykówki i tenisa. W obrębie kompleksu zlokalizowany jest także budynek mieszczący szatnie i sanitariaty oraz parking ogólnodostępny.

Rozbudowa istniejącego kompleksu sportowo – rekreacyjnego poszerza ofertę umożliwiającą powszechne uprawianie sportu i rekreacji i jest realizowana z myślą o zdrowiu mieszkańców miejscowości Tarnowiec oraz całej gminy Tarnów, z uwagi na bardzo korzystne położenie i powiązania komunikacyjne.

Zakres opracowania obejmuje wykonanie:

- siłowni plenerowej,
- placu sportowo –rekreacyjnego tzw. street workout,
- toru rowerowego typu pumptrack,

II. Opis techniczny

1. **Siłownia plenerowa** o nawierzchni z poliuretanu ok. 150 m² z wyposażeniem w urządzenia sportowe 6 szt. wg załącznika graficznego :

Biegacz

Wioślarz

Rower

Zestaw: Drażek uniwersalny 2 różnych wysokości

Zestaw na słupie: Wahadło + Twister

Zestaw na słupie: Stepper + Prasa nożna

Wszystkie urządzenia muszą posiadać wymagane atesty i spełniać warunki obowiązujących przepisów prawa.

Plac na podbudowie z kruszywa naturalnego, warstwa wierzchnia poliuretanowa typu puzzle kolor niebieski.

2. **Tor rowerowy typu pumptrack** szer. 2,5 m ok. 650 m² o nawierzchni żwirowej toru z przeszkodami w formie gruntowych garbów, zakrętów profilowanych oraz małych „hopek” wys. 0,5 – 0,8 m ułożonych w takiej kolejności by możliwe było rozpędzanie się i utrzymanie prędkości bez pedałowania. Przeszkody, tory wraz z zakrętami tworzyć będą zamkniętą pętlę z mijanką, po której można będzie jeździć w obydwóch kierunkach.
3. **Plac sportowo – rekreacyjny Street workout** o powierzchni ok. 225 m² i nawierzchni amortyzującej z piasku o uziarnieniu 0,2 do 2 mm, grubość warstwy min. 20 cm, wyposażony w urządzenie sportowe o parametrach:
 - wysokość swobodnego upadku max. 1,60 m
 - wymiary 7,60 x 7,60 x 2,60 m
 - powierzchnia zderzenia 10,60 x 10,63 m

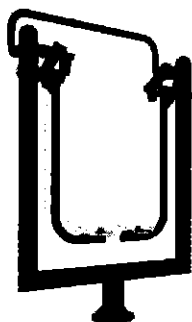
Zestaw o konstrukcji metalowej z profili zamkniętych i rur, obsadzony w fundamentach z betonu B30. Drążki do ćwiczeń z rur o różnej długości; drabinki pionowe i poziome. Ławeczka do ćwiczeń z płyty HDPE o grubości 15 mm.

Wszystkie elementy metalowe urządzenia zabezpieczona antykorozyjnie i dodatkowo malowane lakierem akrylowym strukturalnym. Strefa ochronna min. 2 m od skrajnej krawędzi zestawu. Urządzenie musi posiadać wymagane atesty i spełniać warunki obowiązujących przepisów prawa.


4. Zadaszona wiata do ćwiczeń w porze deszczowej + urządzenia – wg odrębnego opracowania.
5. **Chodnik** o nawierzchni z kostki betonowej ok. 300 m² -dojście od istniejącego parkingu. Kostka koloru czerwonego grubości min. 6 cm z obrzeżem z elementów betonowych na podsypce piaskowo – cementowej.
6. **Stojak na rowery** 1 szt.
7. **Tablica informacyjna** 1 szt.
8. **Ogrodzenie systemowe** metalowe o długości ok. 72 m. furtkami 1,2 m - 2 szt. Fundamenty i cokoły betonowe –beton B20.
9. **Kosze na śmieci** 2 szt.
10. **Ławki parkowe** 4 szt.

Urządzenia do siłowni plenerowej:


Biegacz



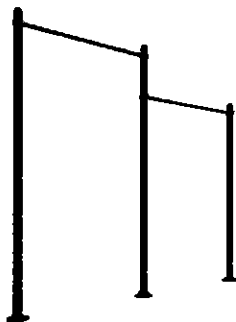
Wioślarz




Rower




Zestaw: Drażek uniwersalny 2 różnych wysokości



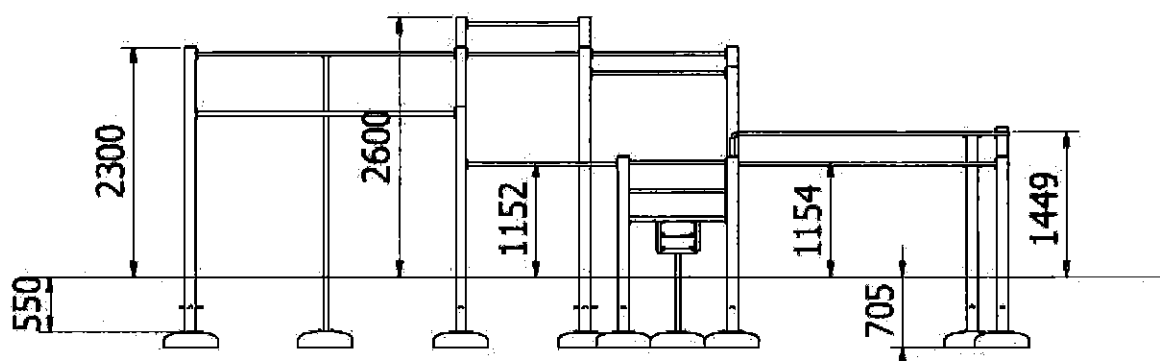
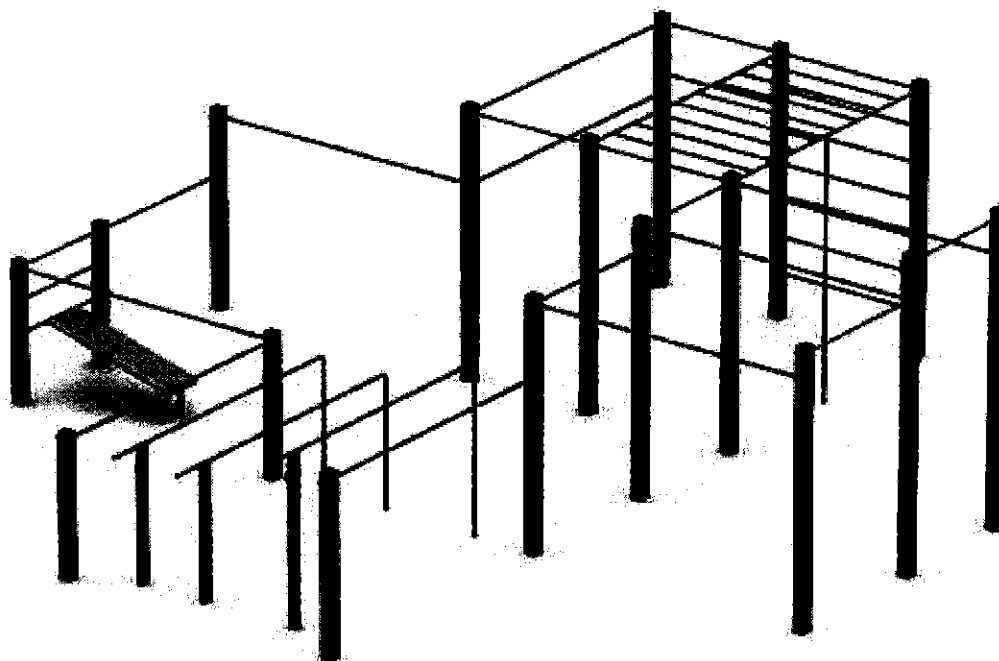
Zestaw na słupie: Wahadło + twister



Zestaw na słupie: Stepper + Prasa nożna



Urządzenie do Street workout





**IZBA ARCHITEKTÓW
RZECZYPOSPOLITEJ POLSKIEJ**

**MAŁOPOLSKA OKRĘGOWA IZBA ARCHITEKTÓW RP
OKRĘGOWA KOMISJA KWALIFIKACYJNA**

Znak sprawy: OKK/UP/B/40/16/MP

Kraków, dnia 12.06.2017 r.

DECYZJA nr MPOIA/045/2017

Na podstawie art. 24 ust. 1 pkt 2 oraz art. 11 ust. 1 i 2 ustawy z dnia 15 grudnia 2000 r. o samorządach zawodowych architektów oraz inżynierów budownictwa (Dz. U. z 2016 r., poz. 1725) w związku z art. 12, art. 13, art. 14 ust. 1 pkt 1 oraz art. 14 ust. 3 pkt 1 ustawy z dnia 7 lipca 1994 r. Prawo budowlane (Dz. U. z 2016 r., poz. 290) oraz art. 104 ustawy z dnia 14 czerwca 1960 r. Kodeks postępowania administracyjnego (Dz. U. z 2016 r., poz. 23)

stwierdza się, że:

Pani mgr inż. arch. Iwona Fira-Rolewicz
urodzona w dniu 02 czerwca 1974 r., w Tarnowie
posiada odpowiednie wykształcenie techniczne oraz praktykę zawodową i po zdaniu egzaminu z wynikiem pozytywnym otrzymuje

UPRAWNIENIA BUDOWLANE


w specjalności architektonicznej do projektowania bez ograniczeń.

Powyższe uprawnienia budowlane upoważniają do wykonywania samodzielnej funkcji technicznej w budownictwie, obejmującej: projektowanie, sprawdzanie projektów architektoniczno-budowlanych i sprawowanie nadzoru autorskiego oraz sprawowanie kontroli technicznej utrzymania obiektów budowlanych.

Na podstawie art. 107 § 4 ustawy z dnia 14 czerwca 1960 r. Kodeks postępowania administracyjnego (Dz. U. z 2016 r., poz. 23) odstępuje się od uzasadnienia decyzji jako uwzględniającej w całości żądanie strony.


Od powyższej decyzji przysługuje Pani odwołanie do Krajowej Komisji Kwalifikacyjnej Izby Architektów RP za pośrednictwem Okręgowej Komisji Kwalifikacyjnej Małopolskiej Okręgowej Izby Architektów RP, w terminie 14 dni od dnia doręczenia decyzji.



mgr inż. arch. Witold Sztorc, Przewodniczący OKK

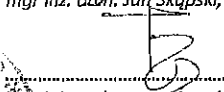

mgr inż. arch. Stanisław Nesterski, V-ce Przewodniczący OKK


mgr inż. arch. Dorota Zaucha-Rybka, Sekretarz OKK



dr hab. inż. arch. Wojciech Chmielewski, Członek OKK


mgr inż. arch. Andrzej Rymarczyk, Członek OKK


mgr inż. arch. Jan Skąpski, Członek OKK


mgr inż. arch. Artur Trzepla, Członek OKK


mgr inż. arch. Mariusz Tywardowski, Członek OKK


mgr inż. arch. Jolanta Wąsik, Członek OKK

Otrzymała:

1. Iwona Fira-Rolewicz;
2. Główny Inspektor Nadzoru Budowlanego - w celu wpisania do centralnego rejestru osób posiadających uprawnienia budowlane (po uprawomocnieniu się decyzji);
3. Rada Małopolskiej Okręgowej Izby Architektów RP (po uprawomocnieniu się decyzji);
4. a/a.



**IZBA ARCHITEKTÓW
RZECZYPOSPOLITEJ POLSKIEJ**

Małopolska Okręgowa Rada Izby Architektów RP

ZAŚWIADCZENIE - ORYGINAŁ
(wypis z listy architektów)

Małopolska Okręgowa Rada Izby Architektów RP zaświadcza, że:

mgr inż. arch. IWONA DOROTA FIRA-ROLEWICZ

posiadająca kwalifikacje zawodowe do pełnienia samodzielnych funkcji technicznych w budownictwie w specjalności architektonicznej i w zakresie posiadanych uprawnień nr **MPOIA/045/2017**, jest wpisana na listę członków Małopolskiej Okręgowej Izby Architektów RP pod numerem: **MP-2284**.

Członek czynny od: 04-10-2017 r.

Data i miejsce wygenerowania zaświadczenia: 12-06-2019 r. Kraków.

Zaświadczenie jest ważne do dnia: **31-07-2019 r.**

Podpisano elektronicznie w systemie informatycznym Izby Architektów RP przez:
Grzegorz Lechowicz, Sekretarz Okręgowej Rady Izby Architektów RP.

Nr weryfikacyjny zaświadczenia:

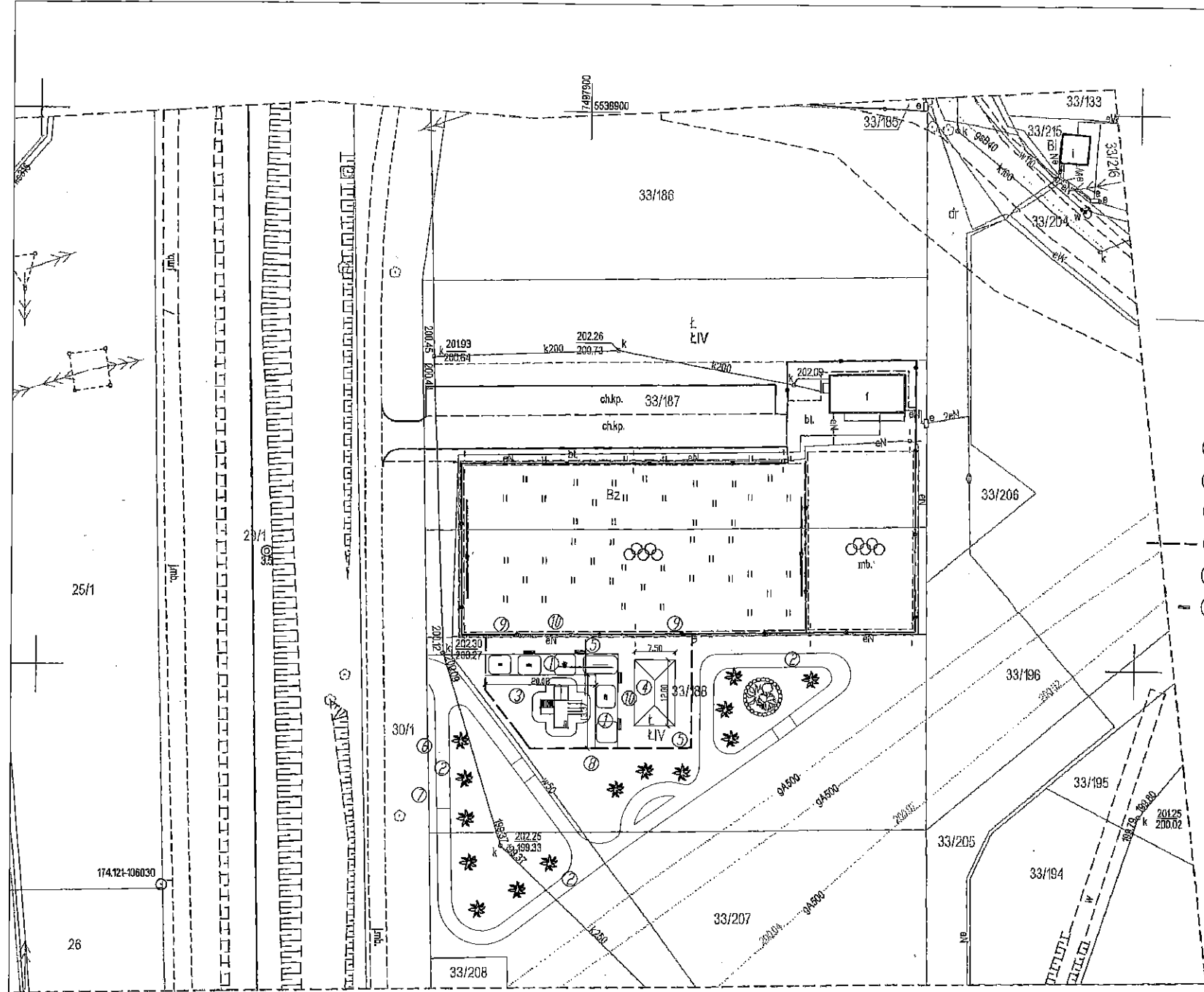
MP-2284-5292-41BY-84AA-AB64

Dane zawarte w niniejszym zaświadczeniu można sprawdzić podając nr weryfikacyjny zaświadczenia w publicznym serwisie internetowym Izby Architektów: www.izbaarchitektow.pl lub kontaktując się bezpośrednio z właściwą Okręgową Izbą Architektów RP.

ROZBUDOWA ISTNIEJĄCEGO KOMPLEKSU
SPORTOWO-REKREACYJNEGO W TARNOWCU
dz. nr 33/207; 33/187; 33/188

LEGENDA:

- ① Siłownia plenerowa (+urządzenia) ok. 150m²
- ② Pumptrack-trasa rowerowa o nawierzchni żwirowej z przeszkodami ok. 650m²
- ③ Plac sportowo-rekreacyjny-nawierzchnia piaskowa (+wyposażenie-urządzenie street workout) ok. 225m²
- ④ Zadaszenie(wiata)-ćwiczenia w porze deszczowej (+urządzenia) wg odrębnego opracowania
- ⑤ Chodniki-nawierzchnia z kostki brukowej ok. 300m²
- ⑥ Stojak na rowery
- ⑦ Tablica informacyjna 1szt
- ⑧ Ugrodzenie systemowe
- ⑨ Kosz na śmieci 2szt
- ⑩ Ławki 4szt.



zakresie opracowania nie sprawdzano słuszności dotyczących działki przedmiotowej, charakter inwestycji nie wymagał tego.

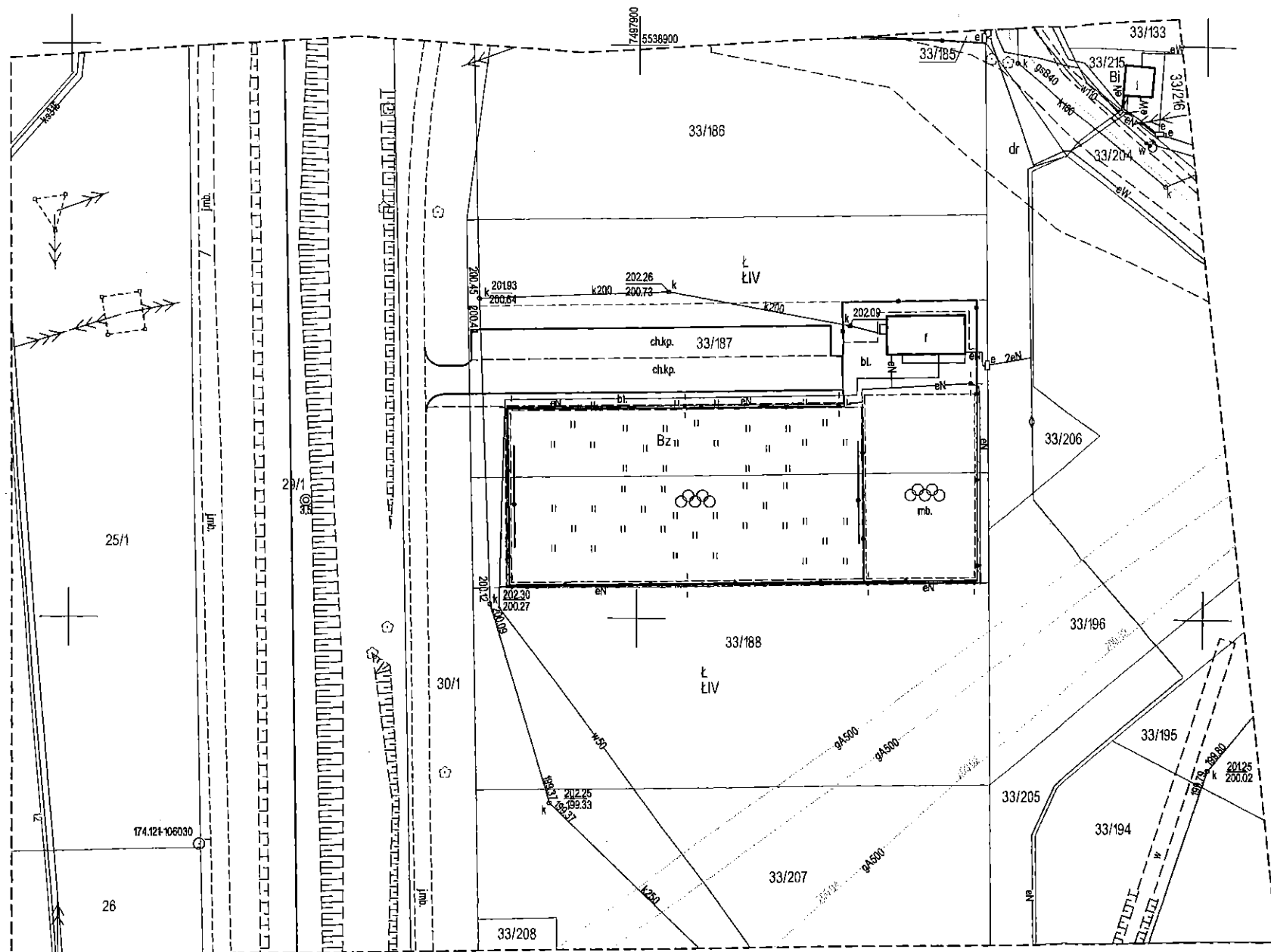
| | | |
|--|---|------------------|
| ROZBUDOWA ISTNIEJĄCEGO KOMPLEKSU SPORTOWO-REKREACYJNEGO W TARNOWCU dz. nr 33/207; 33/187; 33/188 | | |
| Projekt Zagospodarowania | Projektant: mgr inż. arch. Iwona Fira-Rolewicz MPBIA/045/2017 w specjalności architektonicznej do projektowania bez ograniczeń | Data: 06, 2019r. |
| | | Skala: 1:1000 |

2000: 7.123.20.09.2
Tarnów (121609_2)
Tarnowiec (0010)
Tarnowiec
dz. nr: 33/187, 33/188, 33/207

Mapa do celów projektowych
skala 1:1000
poziom odniesienia Kronsztadt 60
powstała na podstawie przeskalowania
mapy zasadniczej w skali 1:2000
i pomiaru bezpośredniego w terenie
mapa wykonana w układzie 2000
Zaktualizowana w terenie wg stanu

GEO-POMIAR
WYKONAWCA
GEODEZYJNO-KARTOGRAFICZNE
mgr inż. Łukasz Gajda
ZAWADA 65 A, 33-112 Tarnowiec
tel. 601 958 593
NIP 8732909702 REGON 120269717
GEODETA UPRAWNIONY
mgr inż. Łukasz Gajda

| | |
|---|--------------------|
| Poświadczam, że niniejszy dokument został opracowany w wyniku prac geodezyjnych i kartograficznych których rezultaty zawiera operat techniczny wpisany do ewidencji materiałów państwowego zasobu geodezyjnego i kartograficznego | |
| Organ prowadzący państwowy zasób geodezyjny i kartograficzny | STAROSTA TARNOWSKI |
| Identyfikator ewidencyjny materiału zasobu - operat techniczny | P. REG. ADIG 0571 |
| Data wpisania operatu technicznego do ewidencji materiałów zasobu | 2019-06-10 |
| Imię, nazwisko i podpis osoby reprezentującej organ | Rysunek 1 |



W zakresie opracowania nie sprawdzano służebności dotyczących działki przedmiotowej, charakter inwestycji nie wymagał tego.

Nr ark. mapy 2000: 7.123.20.09.2

Gmina: Tarnów (121609.2)

Obręb: Tarnowiec (0010)

Miejscowość: Tarnowiec

Numer działki: 33/187, 33/188, 33/207

ID 6640.2552.2019

Mapa do celów projektowych

skala 1:1000

poziom odniesienia Kronsztadt 60
 powstała na podstawie przeskalowania
 mapy zasadniczej w skali 1:2000
 i pomiaru bezpośredniego w terenie
 mapa wykonana w układzie 2000
 Zaktualizowana w terenie wg stanu
 z dnia: 25-05-2019

"GEO-POMIAR"
 BIURO GEODEZYJNO-KARTOGRAFICZNE
 Wykonawca: **Lukasz Gajda**
 ZAWADA 65 A, 33-112 Tarnowiec
 tel. 601 956 593
 NIP 8732905732 REGON 120265717

GEODETA UPRAWNIENY
mgr inż. Lukasz Gajda
 ul. / ul. 19421

| | |
|---|--------------------|
| Poświadczają się, że niniejszy dokument został opracowany w wyniku prac geodezyjnych i kartograficznych, których rezultaty zawiera operat techniczny wpisany do ewidencji materiałów państwowego zasobu geodezyjnego i kartograficznego | |
| Organ prowadzący państwowy zasób geodezyjny i kartograficzny | STAROSTA TARNOWSKI |
| Identyfikator ewidencyjny materiału zasobu - operatu technicznego | P. 226. 2019 374 |
| Data wpisania operatu technicznego do ewidencji materiałów zasobu | 2019-06-10 |
| Imię, nazwisko i podpis osoby reprezentującej organ | <i>[Signature]</i> |