

**o przystąpieniu do zmiany miejscowego planu ogólnego
przestrzennego zagospodarowania Gminy Tarnów.**

Na podstawie art.12 ust.1 i 4 ustawy z dnia 7 lipca 1994r. o zagospodarowaniu przestrzennym (tekst jednolity: Dz.U. z 1999r. Nr 15, poz.139, z późn.zm.) po rozpatrzeniu wniosków Zarządu Gminy Tarnów uchwała się, co następuje:

§ 1

1. Przystąpić do zmiany planu zagospodarowania przestrzennego Gminy Tarnów zatwierdzonego uchwałami Nr XV/103/92 Rady Gminy w Tarnowie z dnia 10 czerwca 1992r. (Dziennik Urzędowy Województwa Tarnowskiego z 1992r. Nr 4 poz.89, z 1994r. Nr 10 poz.62, z 1998r. Nr 15 poz.174 oraz Dziennik Urzędowy Województwa Małopolskiego z 1999r. Nr 49 poz.1114, Nr 61 poz.1304, 1305, 1306, 1307, 1308, 1309, 1310, 1311, Nr 62 poz.1329, 1330, 1331 i 1332, Nr 205 poz. 3661).
- 1) **we wsi Błonie**
teren obejmujący działki położone pomiędzy drogami i przylegający do dróg:
 - powiatowej Zgłobice-Szczepanowice od wschodu
 - nr 457 od południa
 - nr 432 od zachodu
 - nr. 214/2 od północy
- 2) **we wsi Koszyce Małe i Zgłobice**
teren obejmujący działki położone pomiędzy drogami i przylegający do dróg
 - ul.Koszycka we wsi Zgłobice od północy
 - ul.Graniczna we wsi Zgłobice od wschodu
 - ul.Kasztanowa we wsi Zgłobice od zachodu
 - dz.nr. 31, 33, 34, 35, 36, 40 we wsi Koszyce Małe od południa
- 3) **we wsi Koszyce Wielkie**
teren obejmujący działki położone pomiędzy drogami i przylegający do dróg
 - ul.Borki od północy
 - dz.nr. 795 i 790 od wschodu
 - ul.Świerkowa od południa
 - ul.Tarnowska od zachodu
- 4) **we wsi Nowodworze**
teren obejmujący działki położone pomiędzy drogami i przylegający do dróg
 - a) dz.nr. 168, 167, 166 od północy
droga nr 165 od wschodu
droga wojewódzka Tarnów-Grybów od południowego-zachodu
 - b) granica z wsią Tarnowiec od północy
droga wojewódzka Tarnów-Grybów od wschodu
rów melioracyjny i potok od południa
dz.nr. 70 i 72 od zachodu
- 5) **we wsi Radlna**
teren obejmujący działki położone pomiędzy drogami i przylegający do dróg
 - nr 163 i 153 od wschodu
 - nr 108 od południa
 - drogą powiatową Nowodworze-Świebodzin od północnego-zachodu
- 6) **we wsi Tarnowiec**
teren obejmujący działki położone pomiędzy drogami i przylegający do dróg
 - ul.Łąkową od Północy
 - ul.Ogrodniczą od wschodu
 - ciekłem wodnym od południa
 - nr. 494 od zachodu
- 7) **we wsi Wola Rzędzińska**
teren obejmujący działki położone pomiędzy
 - rowem melioracyjnym i gazociągiem średnioprężnym od północy
 - cmentarzem od wschodu
 - drogą powiatową Tarnów-Wałki od południa
 - dz.nr. 1233, 1418, 1419 od zachodu
- 8) **we wsi Zbylitowska Góra**
teren obejmujący działki położone pomiędzy:
 - ul.Stroną w Koszycach Wielkich od północy
 - rowem melioracyjnym od wschodu
 - projektowaną drogą do Koszyc Wielkich od południa
 - drogą krajową Nr 4 od zachodu

9) **we wsi Poręba Radlna i Wola Rzędzińska**
tereny położone w terenach rolnych przylegających do terenów leśnych z przeznaczeniem do zalesienia

2. Zmiana planu dotyczyć będzie:

- przeznaczenia terenów na cele wynikające z postanowień studium uwarunkowań i kierunków zagospodarowania przestrzennego Gminy Tarnów z określeniem linii rozgraniczających tereny o różnych funkcjach lub różnych zasadach zagospodarowania
- linii rozgraniczających ulic
- zasad obsługi w zakresie infrastruktury technicznej
- lokalnych warunków, zasad i standardów kształtowania zabudowy oraz urządzania terenu, w tym również linii zabudowy i gabarytów obiektów
- zasad i warunków podziału terenu na działki budowlane
- szczególnych warunków zagospodarowania terenów, w tym zakaz zabudowy wynikający z potrzeb ochrony środowiska przyrodniczego i kulturowego.

§ 2

Wykonanie uchwały powierza się Zarządowi Gminy Tarnów.

§ 3

Uchwała wchodzi w życie z dniem podjęcia.

PRZEWODNICZĄCY
RADY GMINY

mgr Maria Ostrowska

BLOK

1.

03.US/Urez.

02.UOp

285

444, 420 HA

434/2

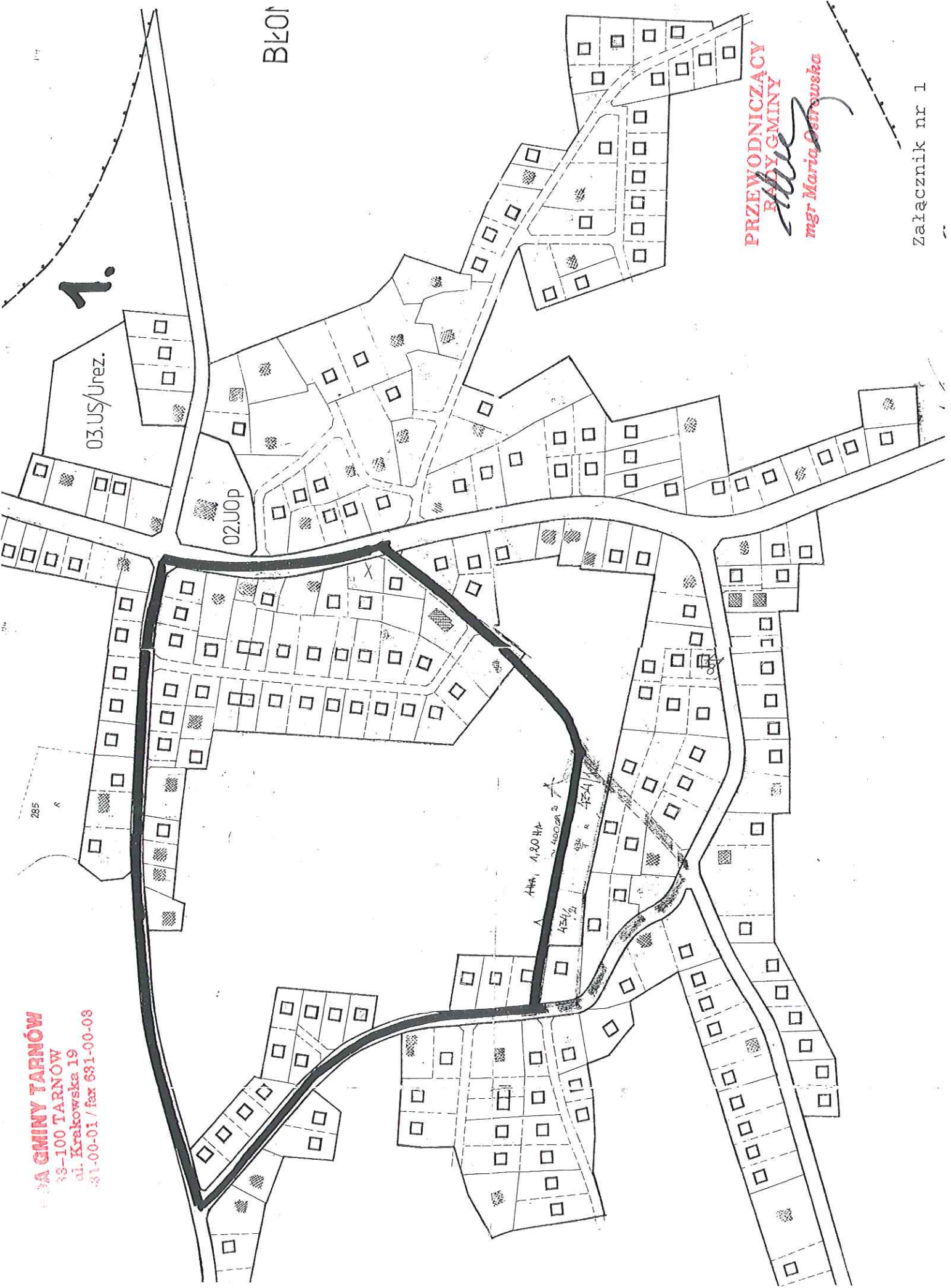
480/2

434/1

GMINA GMINY TARNÓW
38-100 TARNÓW
ul. Krakowska 19
31-00-01 / fax 631-00-03

**PRZEWODNICZĄCY
RADY GMINY**
Maria Ostrowska
mgr Maria Ostrowska

Załącznik nr 1



KOSZYCE WIELKIE

11.Urez.

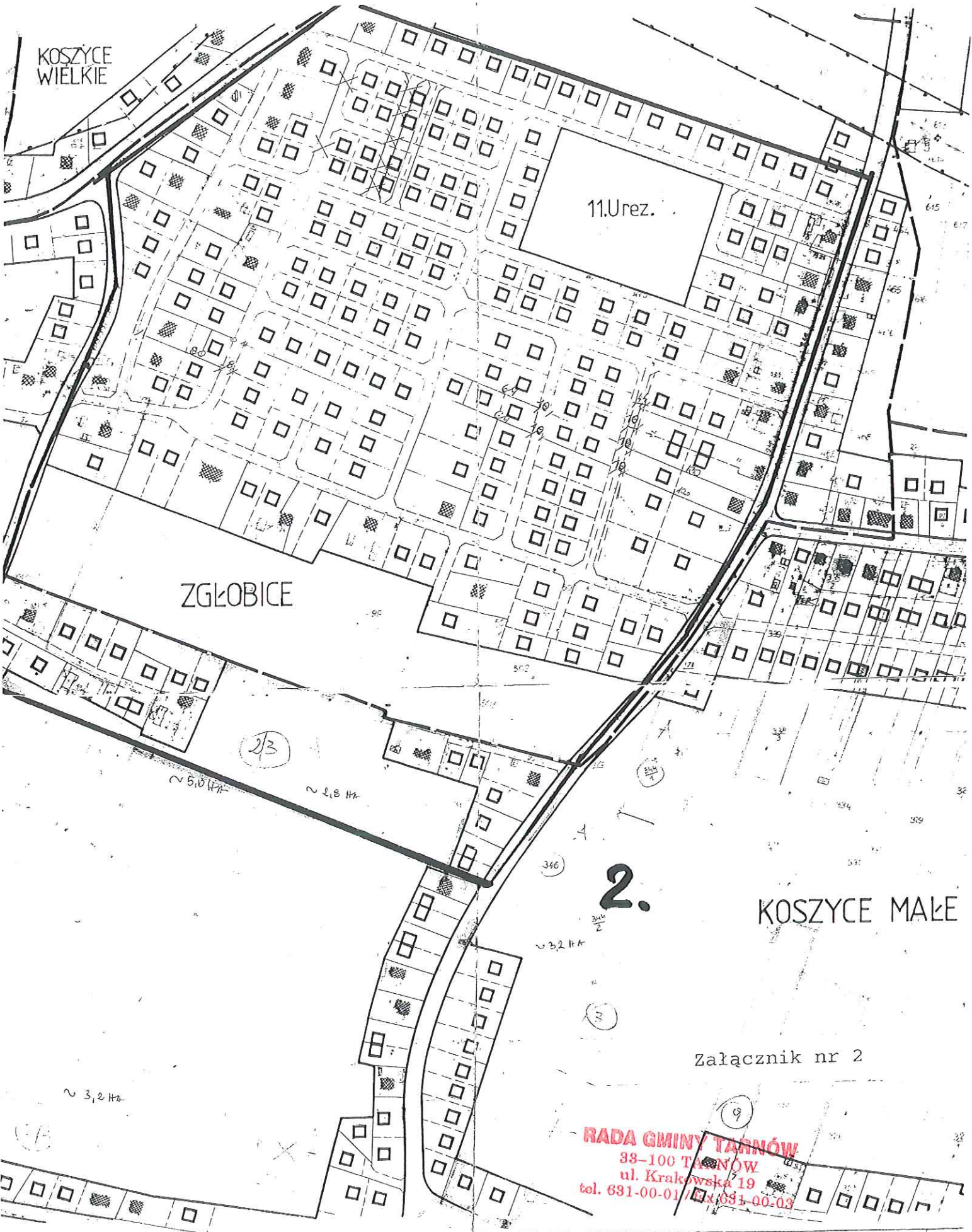
ZGŁOBICE

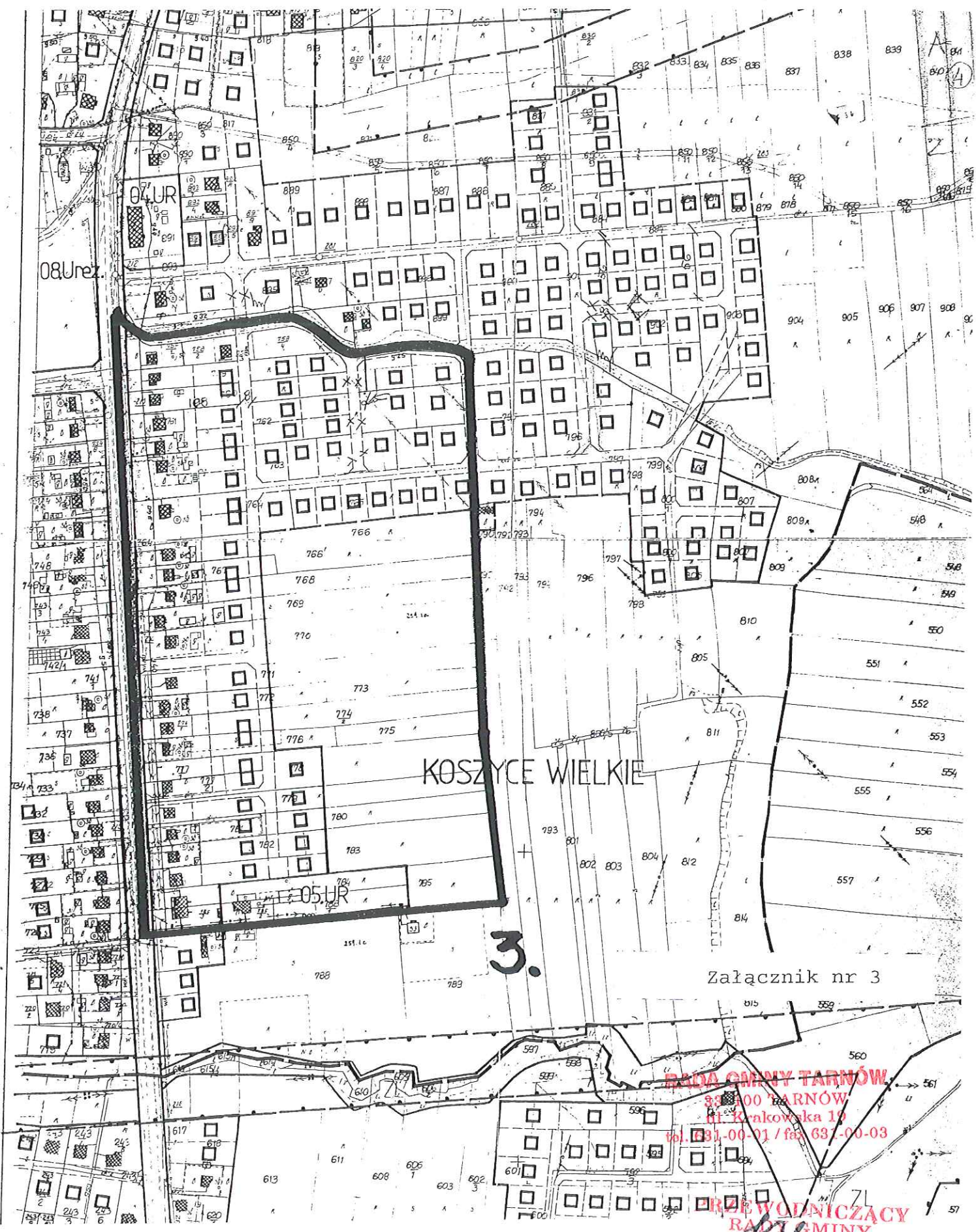
2. KOSZYCE MAŁE

Załącznik nr 2

RADA GMINY TARNÓW
33-100 TARNÓW
ul. Krakowska 19
tel. 631-00-01 / fax 631-00-03

PRZEWODNICZĄCY
RADY GMINY
mgr Maria Ostrowska





KOSZYCE WIELKIE

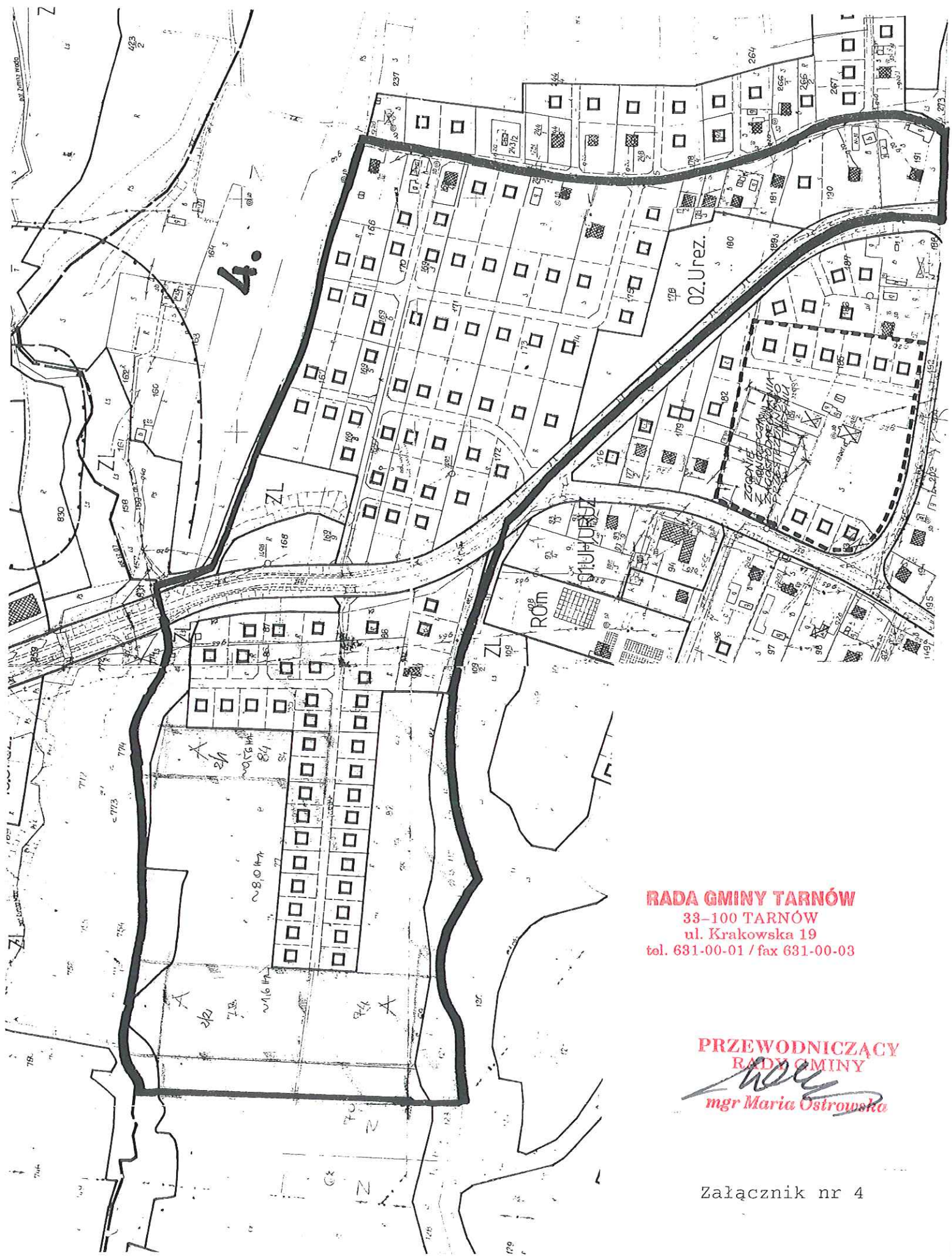
3.

Załącznik nr 3

RADA GMINY TARNÓW
 33-000 TARNÓW
 ul. Krakowska 19
 tel. 631-00-01 / fax 631-00-03

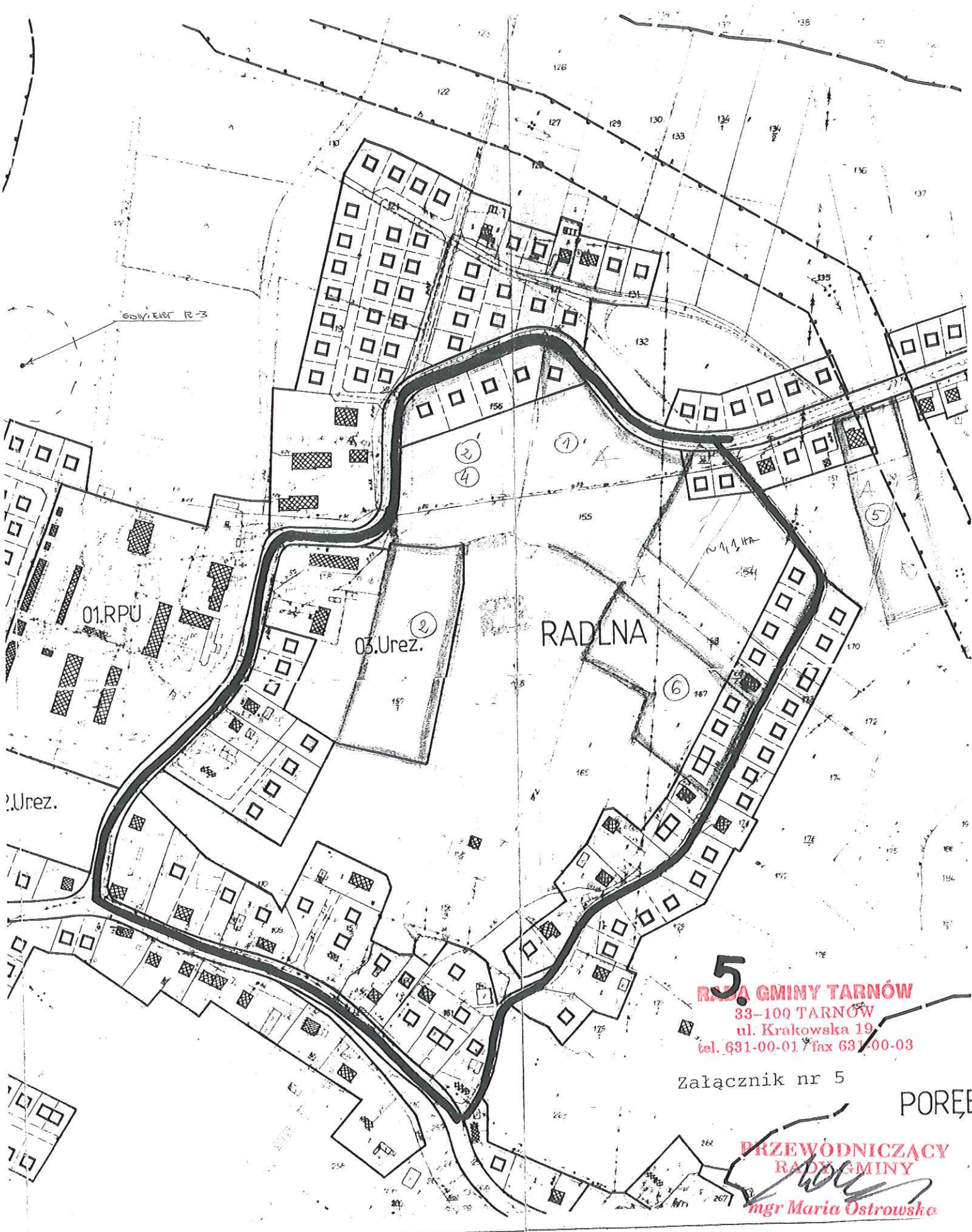
**RZEWOLNICZĄCY
 RADY GMINY**

mgr Maria Ostrowska



RADA GMINY TARNÓW
 33-100 TARNÓW
 ul. Krakowska 19
 tel. 631-00-01 / fax 631-00-03

PRZEWODNICZĄCY
RADY GMINY
mgr Maria Ostrowska



5.
RADA GMINY TARNÓW
 33-100 TARNÓW
 ul. Krakowska 19
 tel. 631-00-01 / fax 631-00-03

Załącznik nr 5

POREĘ

PRZEWODNICZĄCY
RADY GMINY
mgr Maria Ostrowska



6.

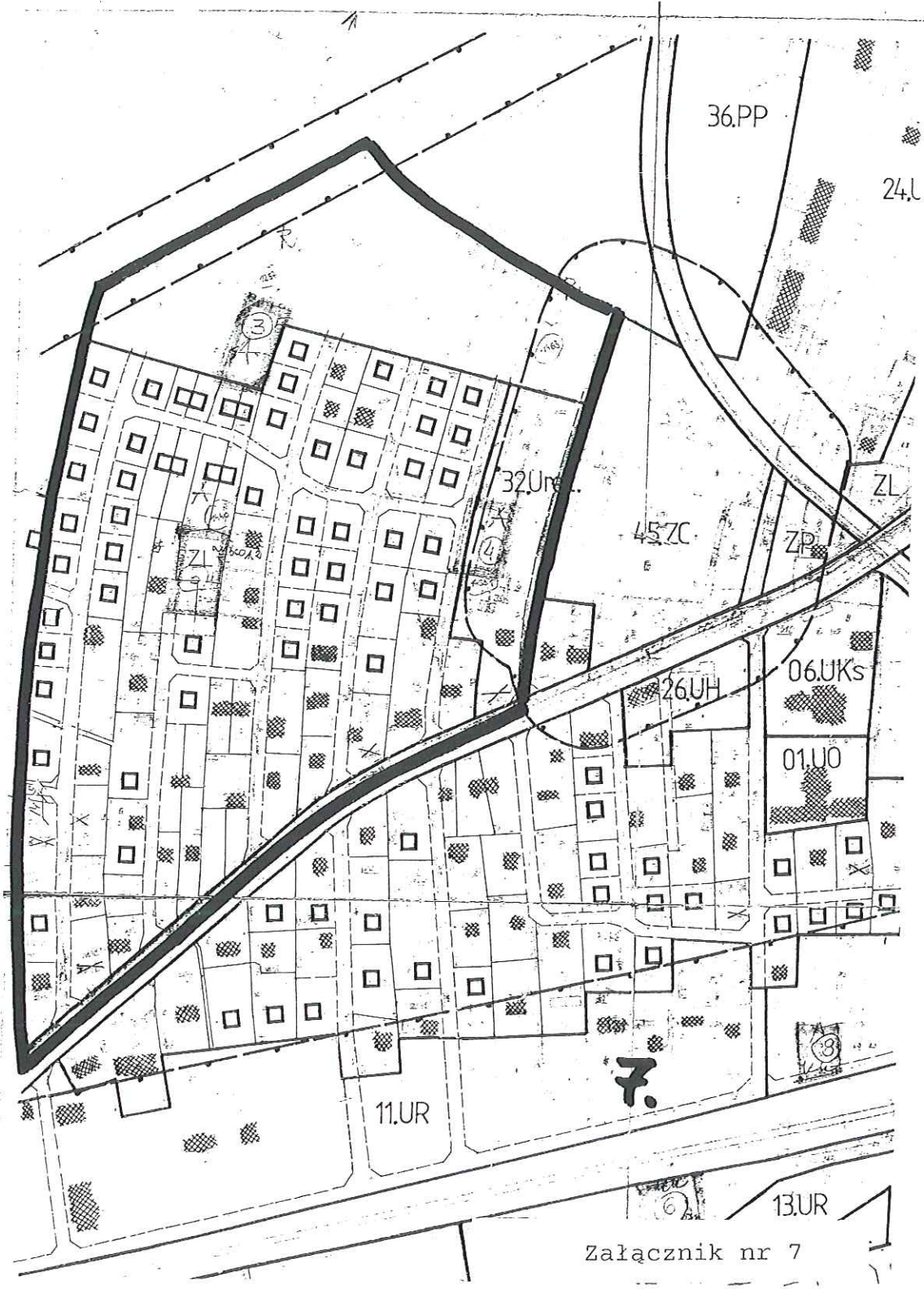
RADA GMINY TARNÓW
 33-100 TARNÓW
 ul. Krakowska 19
 tel. 681-00-01 / fax 681-00-03

PRZEWODNICZA i łącznik nr 6
RADY GMINY

mgr Maria Ostrowska

Okresowe Przedsięwzięcie kartograficzne
 w Krakowie

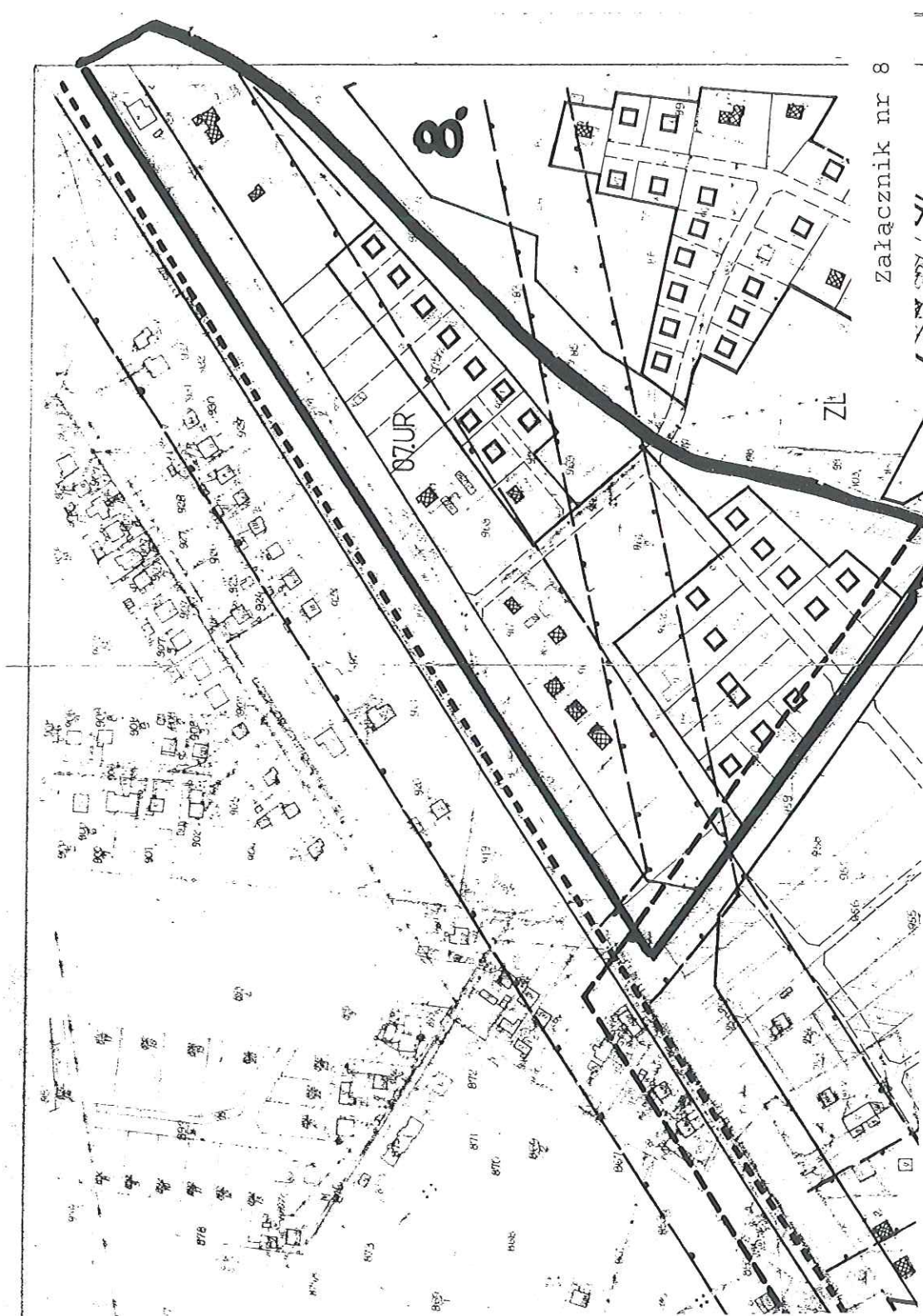
skala 1:2000



Załącznik nr 7

RADA GMINY TARNÓW
33-100 TARNÓW
ul. Krakowska 19
tel. 631-00-01 fax 631-00-03

**PRZEWODNICZĄCY
RADY GMINY**
mgr Maria Ostrowska



RADA GMINY TARNÓW
33-100 TARNÓW
ul. Krakowska 19
tel. 631-00-01 / fax 631-00-03

**PRZEWODNICZĄCY
RADY GMINY**

mgr Maria Ostrowska