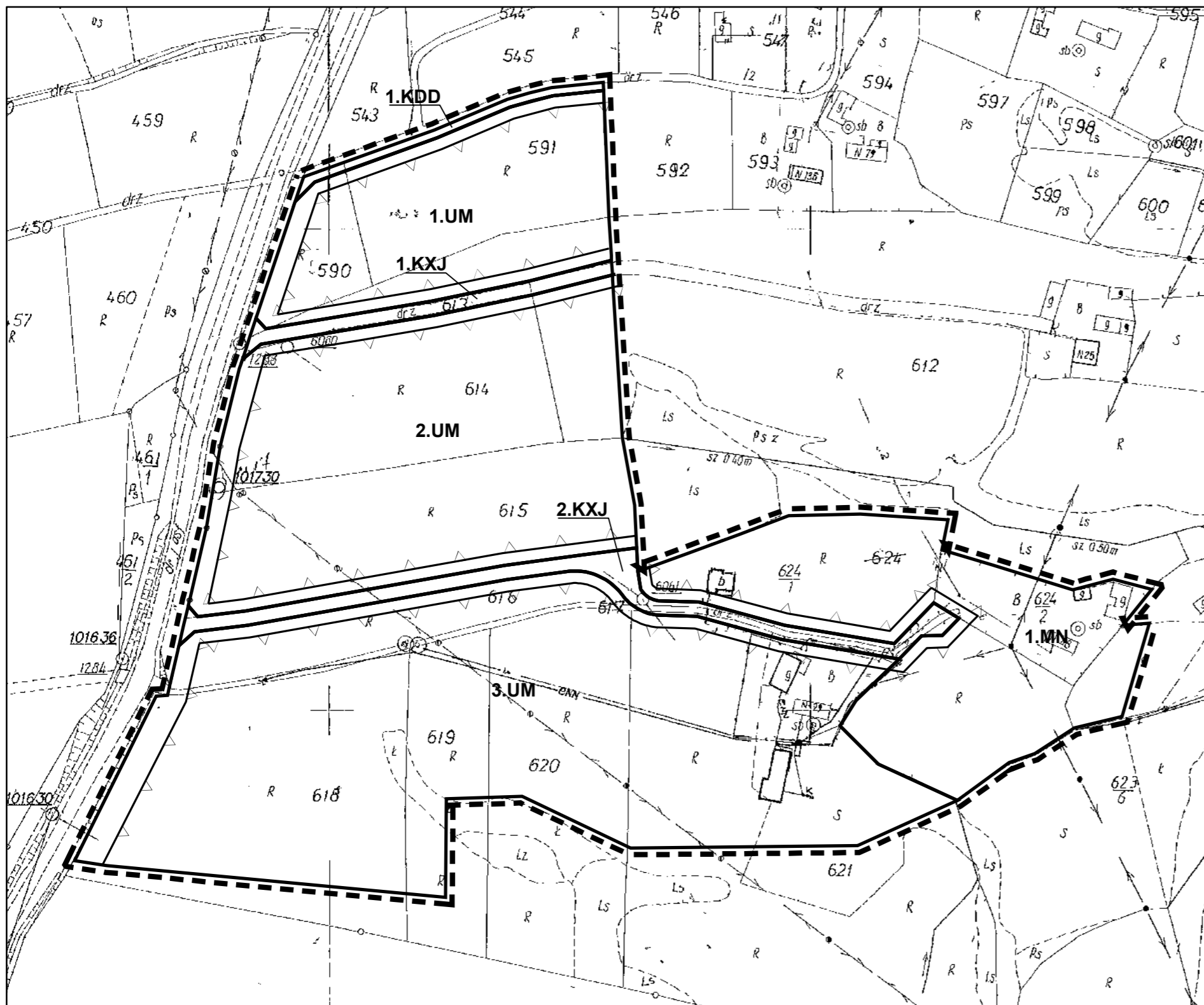
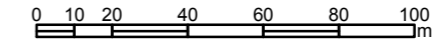


MIJSCOWY PLAN ZAGOSPODAROWANIA PRZESTRZENNEGO NA OBSZARZE GMINY TARNÓW W CZĘŚCI MIEJSCOWOŚCI ŁĘKAWKA NA TERENIE DZIAŁEK OD 591 DO 625/1 PRZYLEGAJĄCYM DO DROGI WOJEWÓDZKIEJ

ZALĄCZNIK GRAFICZNY NR 1
DO UCHWAŁY NR XXXIII/324/2009
RADY GMINY TARNÓW
Z DNIA 28 kwietnia 2009 r.

SKALA 1 : 2 000



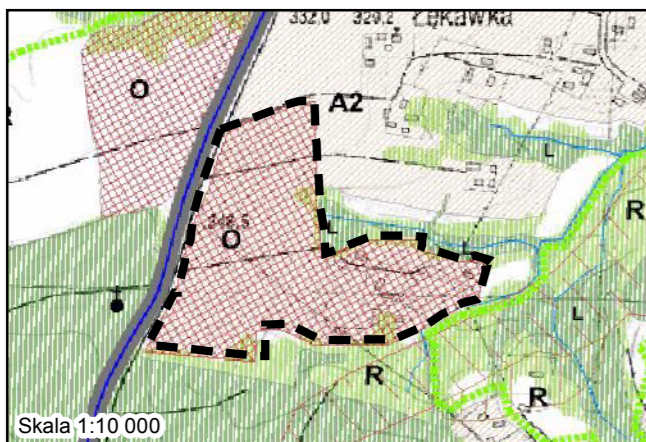
USTALENIA PLANU:

- GRANICA PLANU
- LINIE ROZGRANICZAJĄCE TERENY
- NIEPRZEKRACZALNE LINIE ZABUDOWY

PRZEZNACZENIE TERENÓW:

- UM – TERENY ZABUDOWY USŁUGOWO – MIESZKANIOWEJ
- MN – TEREN ZABUDOWY MIESZKANIOWEJ JEDNORODZINNEJ Z USŁUGAMI
- KDD – TERENY DRÓG PUBLICZNYCH KLASY DROGI DOJAZDOWEJ
- KXJ – TERENY CIĄGÓW PIESZO – JEZDNYCH

Studium uwarunkowań i kierunków zagospodarowania przestrzennego gminy Tarnów (Uchwała Nr XIX/161/2008 Rady Gminy Tarnów z dnia 30 stycznia 2008 r.)
- Kierunki zagospodarowania przestrzennego



WIODĄCE PRZEZNACZENIA TERENÓW	
	O – OBSZARY TYPU „O” – OBSZARY PRZEZNACZONE POD ROZWÓJ AKTYWNOŚCI GOSPODARZEJ, PRODUKCYJNEJ I USŁUGOWEJ, JAKO TERENY OFERTOWE I DO ZAINWESTOWANIA.
	P – OBSZARY TYPU „P” – OBSZARY PRODUKCYJNE W TYM TEREN PROPONOWANEGO PARKU PRZEMYSŁOWEGO OZNACZONEGO DODATKOWO SYMBELEM „PP”
	A1, A2 – OBSZARY TYPU „A” – PODSTAWOWA PRZESTRZEŃ ROZWOJU FUNKCJI OSADNICZYCH GMINY – TERENY WYZNACZONE DLA ZABUDOWY MIESZKANIOWEJ, USŁUGOWO – MIESZKANIOWEJ, USŁUGOWEJ I ZAGRODOWEJ
	R – OBSZARY TYPU „R” – OBSZARY GRUNTÓW ROLNYCH O WYSOKIM STOPNIU OCHRONY – TERENY OBEJMUJĄCE ZWARTE KOMPLEKSY GRUNTÓW ROLNYCH O NAJLEPSZYCH KLASACH BONITACYJNYCH: II, III, IV I CZĘŚCIOWY
	L – OBSZARY TYPU „L” – OBSZARY GRUNTÓW LEŚNYCH (ZARÓWNO PAŃSTWOWYCH JAK I PRYWATNYCH), TERENÓW PREDYSTYNOWANYCH DO PRZEKSZTAŁCEN W KIERUNKÓW GOSPODARKI LEŚNEJ, ZADRZEWIENIA I TERENY ZIELENI NIURZĄDZONEJ
	Z – OBSZARY TYPU „Z” – OBSZARY OBEJMUJĄCE ŚRODOWISKO PRZYRODNICZE CIEKÓW WODNYCH, ŹRÓDLISK I ZADRZEWIEN ŚRÓDPOLNYCH, BĘDĄCE SYSTEMEM KORYTARZY EKOLOGICZNYCH I OBOK OBSZARÓW LEŚNYCH SKŁADNIKIEM PODSTAWOWEGO SYSTEMU PRZYRODNICZEGO GMINY

	Centrum Gospodarki Przestrzennej Sp. z o.o.
Gmina Tarnów	MIJSCOWY PLAN ZAGOSPODAROWANIA PRZESTRZENNEGO NA OBSZARZE GMINY TARNÓW W CZĘŚCI MIEJSCOWOŚCI ŁĘKAWKA NA TERENIE DZIAŁEK OD 591 DO 625/1 PRZYLEGAJĄCYM DO DROGI WOJEWÓDZKIEJ
Zespół autorski	mgr inż. arch. kraj. Anna Pugaciewicz - członek nr WA-384 Okręgowej Izby Urbanistów z/s w Warszawie mgr inż. arch. kraj. Jolanta Fiszczyk-Wiktorowicz mgr inż. arch. kraj. Hanna Czajkowska
Skala 1 : 2 000	Data: 28 kwietnia 2009 r.