

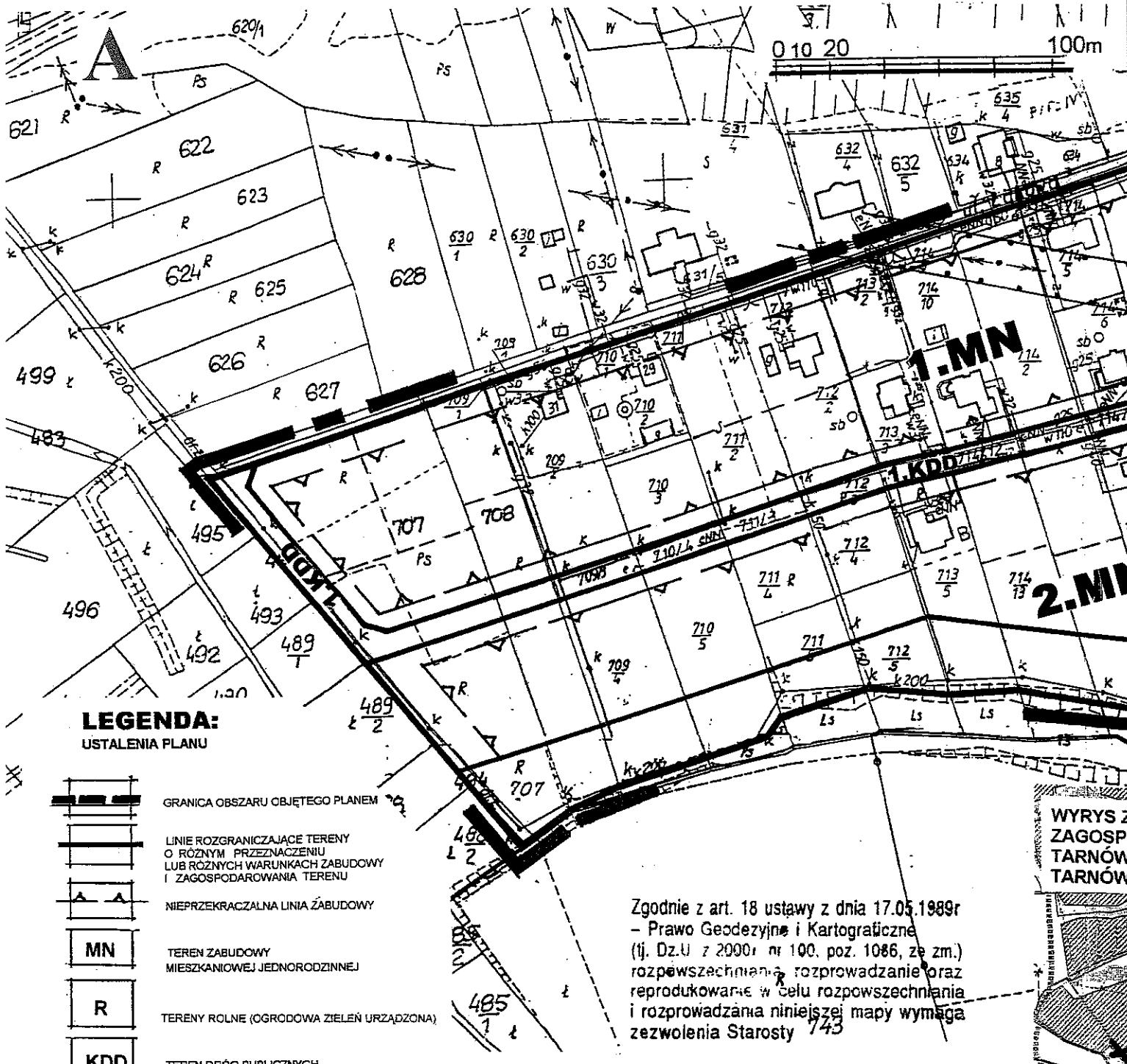
UKŁAD SEKCJI

A




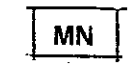


B

MIEJSCOWY PLAN ZAGOSPODAROWANIA PRZESTRZENNEGO GMINY TARNÓW NA OBSZARZE MIEJSCOWOŚCI TARNOWIEC

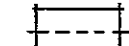

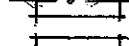

SKALA 1:2000



LEGENDA:
USTALENIA PLANU

-  GRANICA OBSZARU OBJĘTEGO PLANEM
-  LINIE ROZGRANICZAJĄCE TERENY O RÓŻNYM PRZEZNACZENIU LUB RÓŻNYCH WARUNKACH ZABUDOWY I ZAGOSPODAROWANIA TERENU
-  NIEPRZEKRACZALNA LINIA ZABUDOWY
-  TEREN ZABUDOWY MIESZKANIOWEJ JEDNORODZINNEJ
-  TERENY ROLNE (OGRODOWA ZIELEŃ URZĄDZONA)
-  TEREN DRÓG PUBLICZNYCH

USTALENIA INFORMACYJNE

-  SUGEROWANY PODZIAŁ NA DZIAŁKI BUDOWLANE
-  ISTNIEJĄCA SIĘĆ GAZOCIĄGOWA
-  ISTNIEJĄCA SIĘĆ ELEKTROENERGETYCZNA
-  GRANICE PASÓW TECHNICZNYCH SIECI INFRASTRUKTURY ELEKTROENERGETYCZNEJ

Zgodnie z art. 18 ustawy z dnia 17.05.1989r
– Prawo Geodezyjne i Kartograficzne
(tj. Dz.U z 2000r nr 100, poz. 1086, ze zm.)
rozpowszechnienie, rozprowadzanie oraz
reprodukcje w celu rozpowszechnienia
i rozprowadzania niniejszej mapy wymaga
zezwolenia Starosty 743

STAROSTWO POWIATOWE W TARNOWIE
WYDZIAŁ GEODEZJI, KATASTRU I GOSPODARKI NIERUCHOMOŚCIAMI
Powiatowy Ośrodek Dokumentacji Geodezyjnej i Kartograficznej

Poświadczam się zgodność niniejszej mapy z oryginałem
przyjętym do państwowego zasobu geodezyjnego
i kartograficznego w dn. 09.06.2008
i zaewidencjonowanym pod nr. 8906/208

Niniejsza mapa nie może służyć do celów projektowych.
z pp. STAROSTY

Tarnów, 2008-10-13
mgr inż. Kazimierz Kielkiewicz
ZASTĘPCA KIEROWNIKA
PRACOWNI TECHNICZNEJ OBSŁUGI
Powiatowego Ośrodka Dokumentacji
Geodezyjnej i Kartograficznej

WYRYS Z
ZAGOSPODAROWANIA
TARNÓW
TARNÓW

LEGENDA
A2
R

TARNOWIEC

UL. ŁAKOWA, OGRODNICZA

TER. ZAB. MIESZKANIOWEJ



STUDIUM UWARUNKOWAŃ I KIERUNKÓW
 ODAROWANIA PRZESTRZENNEGO GMINY
 UCHWAŁA NR XIX/161/2008 RADY GMINY
 Z DNIA 30.01.2008R.



ZAŁĄCZNIK NR 1
DO UCHWAŁY NR XL/381/2009
RADY GMINY TARNÓW
z dnia 2 grudnia 2009 r.

Przewodnicząca Rady Gminy
mgr Wiesława Mitera
 PRZEWODNICZĄCY
 RADY GMINY

GMINA TARNÓW		MIEJSCOWY PLAN ZAGOSPODAROWANIA PRZESTRZENNEGO GMINY TARNÓW NA OBSZARZE MIEJSCOWOŚCI TARNOWIEC	
		autor opracował	mgr inż. Marek Maślanka
			LISTOPAD 2009 r.

- LEGENDA:
- GRANICA OBSZARU OBJĘTEGO OPRACOWANIEM PLANU
 - TERENY WYZNACZONE DLA ZABUDOWY MIESZKANIOWEJ, USŁUGOWO-MIESZKANIOWEJ
 - TERENY OBEJMUJĄCEZWARTE KOMPLEKSY GRUNTÓW ROLNYCH