

**RADA GMINY**

**TARNÓW**

**GMINA TARNÓW  
TARNOWIEC**





**ZMIANA MIEJSCOWEGO PLANU ZAGOSPODAROWANIA  
PRZESTRZENNEGO NA OBSZARZE GMINY TARNÓW W  
MIEJSCOWOŚCI TARNOWIEC W OBRĘBIE DZIAŁKI NR  
635/4**

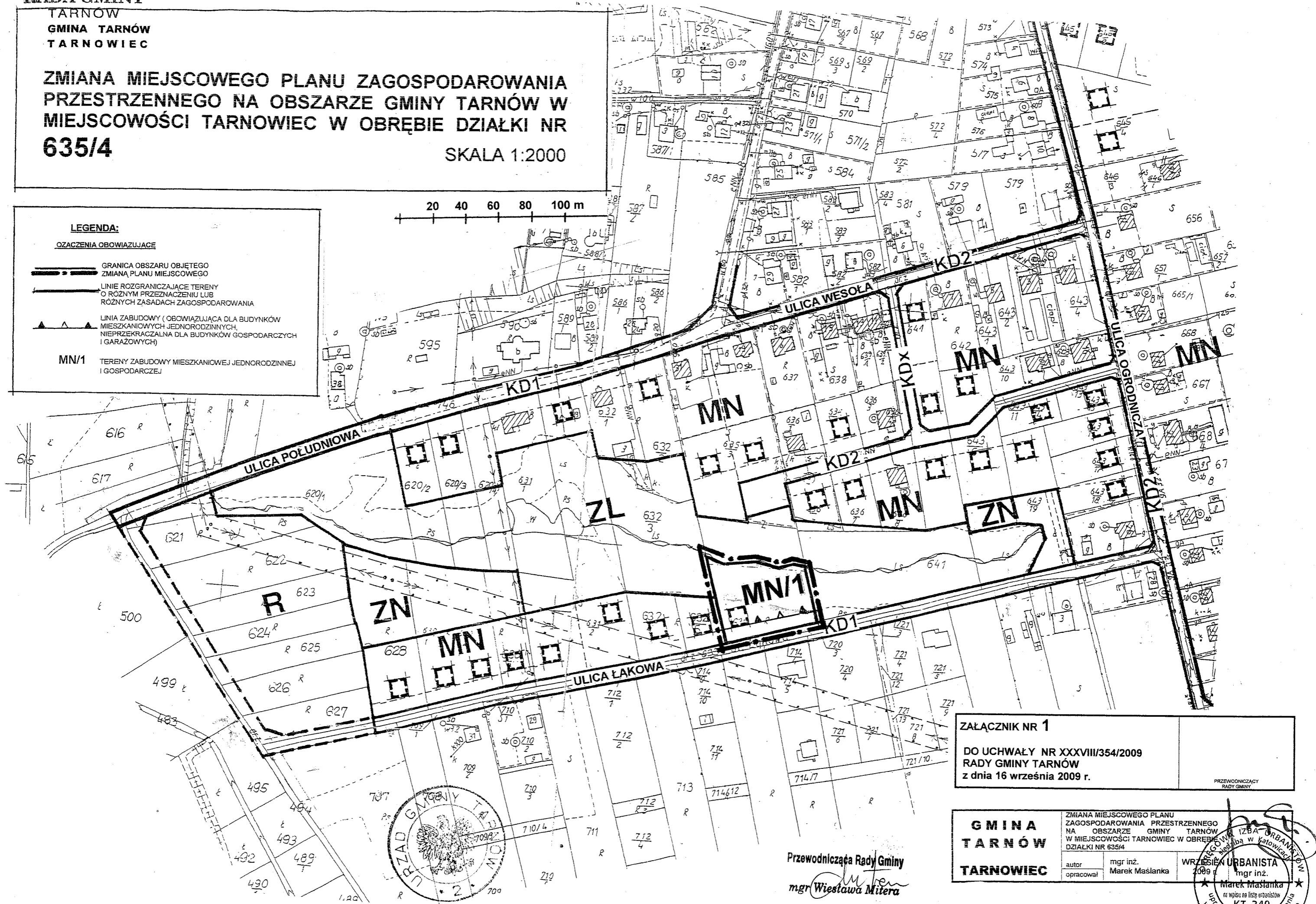
SKALA 1:2000

20 40 60 80 100 m

**LEGENDA:**

**OZACZENIA OBOWIĄZUJĄCE**

-  GRANICA OBSZARU OBJĘTEGO ZMIANĄ PLANU MIEJSCOWEGO
-  LINIE ROZGRANICZAJĄCE TERENY O RÓŻNYM PRZEZNACZENIU LUB RÓŻNYCH ZASADACH ZAGOSPODAROWANIA
-  LINIA ZABUDOWY (OBOWIĄZUJĄCA DLA BUDYNKÓW MIESZKANIOWYCH JEDNORODZINNYCH, NIEPRZEKRACZALNA DLA BUDYNKÓW GOSPODARCZYCH I GARAZOWYCH)
-  MN/1 TERENY ZABUDOWY MIESZKANIOWEJ JEDNORODZINNEJ I GOSPODARCZEJ



Przewodnicząca Rady Gminy  
*M. Mitera*  
mgr **Wiesława Mitera**

**ZAŁĄCZNIK NR 1**  
DO UCHWAŁY NR XXXVIII/354/2009  
RADY GMINY TARNÓW  
z dnia 16 września 2009 r.

<b>GMINA TARNÓW</b>	ZMIANA MIEJSCOWEGO PLANU ZAGOSPODAROWANIA PRZESTRZENNEGO NA OBSZARZE GMINY TARNÓW W MIEJSCOWOŚCI TARNOWIEC W OBRĘBIE DZIAŁKI NR 635/4
<b>TARNOWIEC</b>	autor mgr inż. Marek Maślanka opracował mgr inż. Marek Maślanka
	WRZEŚNIEN 2009 r. mgr inż. Marek Maślanka nr wpisu na liście urzędników uprawnionych do projektowania w planowaniu przestrzennym KT-349

