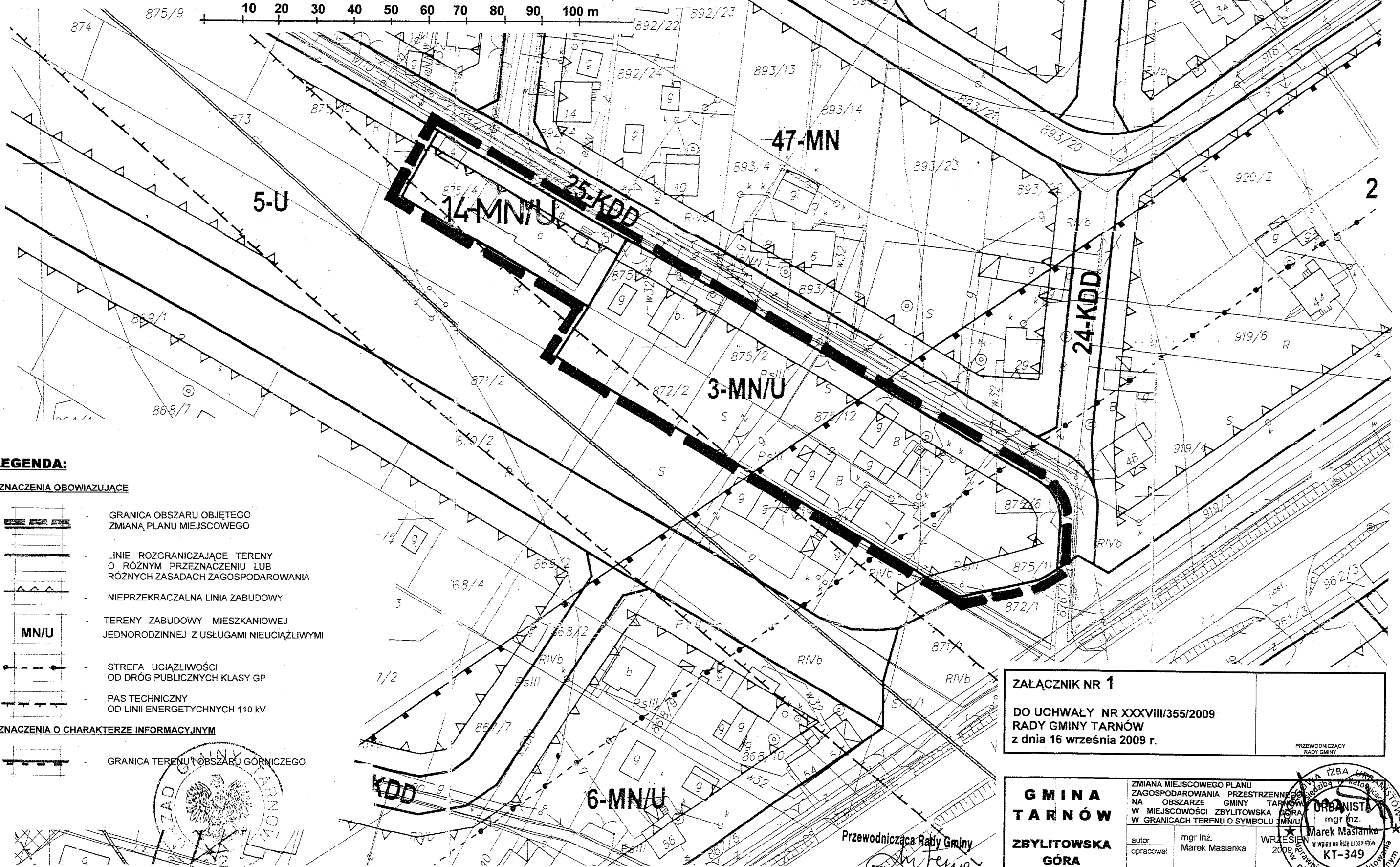








**ZMIANA MIEJSCOWEGO PLANU ZAGOSPODAROWANIA  
PRZESTRZENNEGO NA OBSZARZE GMINY TARNÓW W  
MIEJSCOWOŚCI ZBYLITOWSKA GÓRA W GRANICACH  
TERENU O SYMBOLU 3MN/U SKALA 1:1000**

10 20 30 40 50 60 70 80 90 100 m




**LEGENDA:**

**OZNACZENIA OBOWIAZUJĄCE**


-  GRANICA OBSZARU OBJĘTEGO ZMIANĄ PLANU MIEJSCOWEGO
-  LINIE ROZGRANICZAJĄCE TERENY O RÓŻNYM PRZEZNACZENIU LUB RÓŻNYCH ZASADACH ZAGOSPODAROWANIA
-  NIEPRZEKRACZALNA LINIA ZABUDOWY
-  TERENY ZABUDOWY MIESZKANIOWEJ JEDNORODZINNEJ Z USŁUGAMI NIEUCIĄŻLIWYMI
-  STREFA UCIAŻLIWOŚCI OD DRÓG PUBLICZNYCH KLASY GP
-  PAS TECHNICZNY OD LINII ENERGETYCZNYCH 110 KV

**OZNACZENIA O CHARAKTERZE INFORMACYJNYM**

-  GRANICA TERENU I OBSZARU GÓRNICZEGO



**ZAŁĄCZNIK NR 1**  
DO UCHWAŁY NR XXXVIII/355/2009  
RADY GMINY TARNÓW  
z dnia 16 września 2009 r.

<b>GMINA TARNÓW</b>	ZMIANA MIEJSCOWEGO PLANU ZAGOSPODAROWANIA PRZESTRZENNEGO NA OBSZARZE GMINY TARNÓW W MIEJSCOWOŚCI ZBYLITOWSKA GÓRA W GRANICACH TERENU O SYMBOLU 3MN/U		 URBANISTA mgr inż. Marek Maślanka WRZESIEŃ 2009 wpięty na listę urbanistów KT-349
	autor opracował	mgr inż. Marek Maślanka	

Przewodnicząca Rady Gminy  
mgr Wiesława Mitera